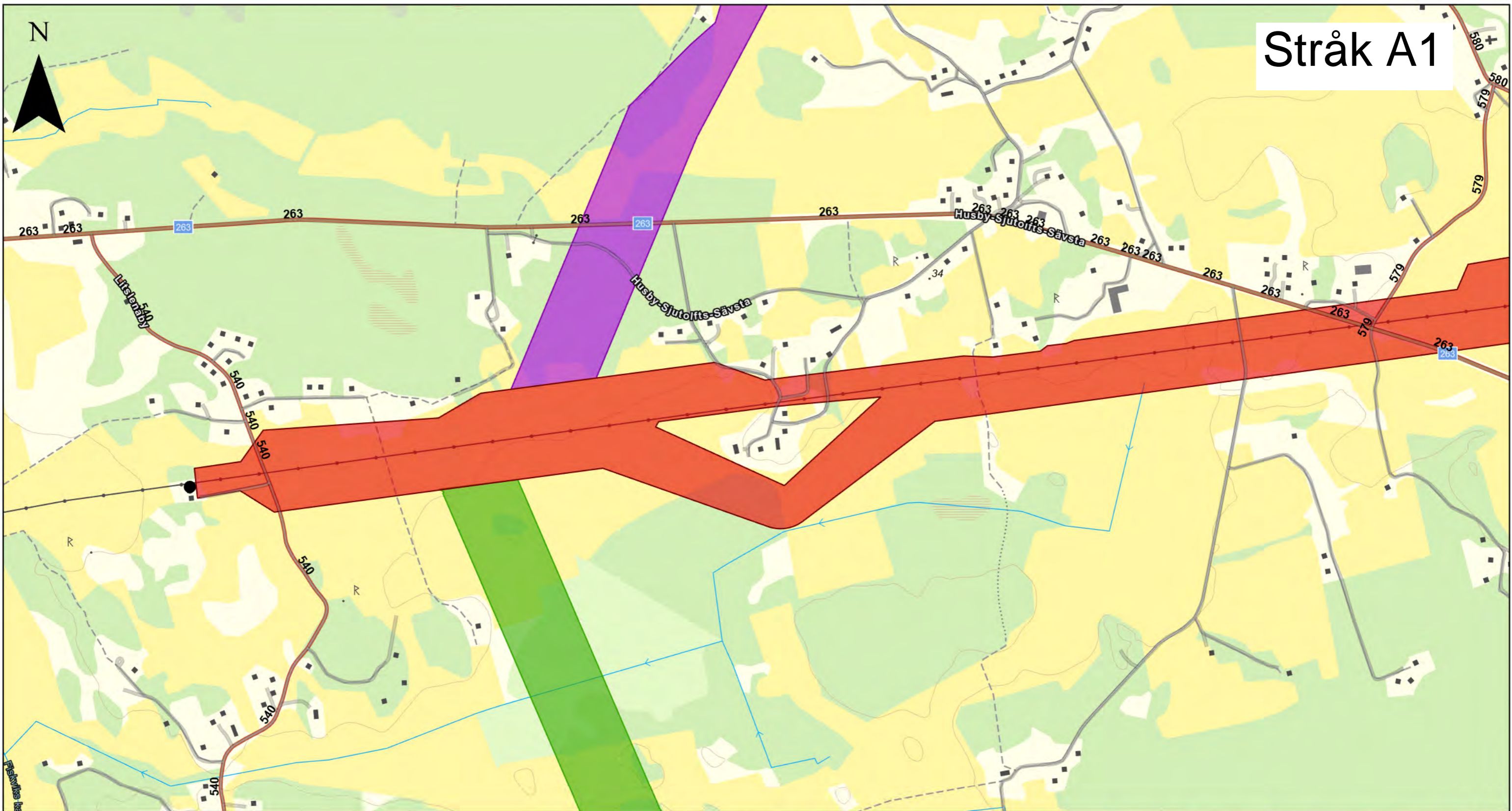


Skala: 1:80 000

**Teckenförklaring**

- Stationer
- Ryssviken utredningsområde
- Kartserieindelning skala 1:10 000
- Stråk A1
- Stråk A2
- Stråk B
- Stråk C

# Stråk A1

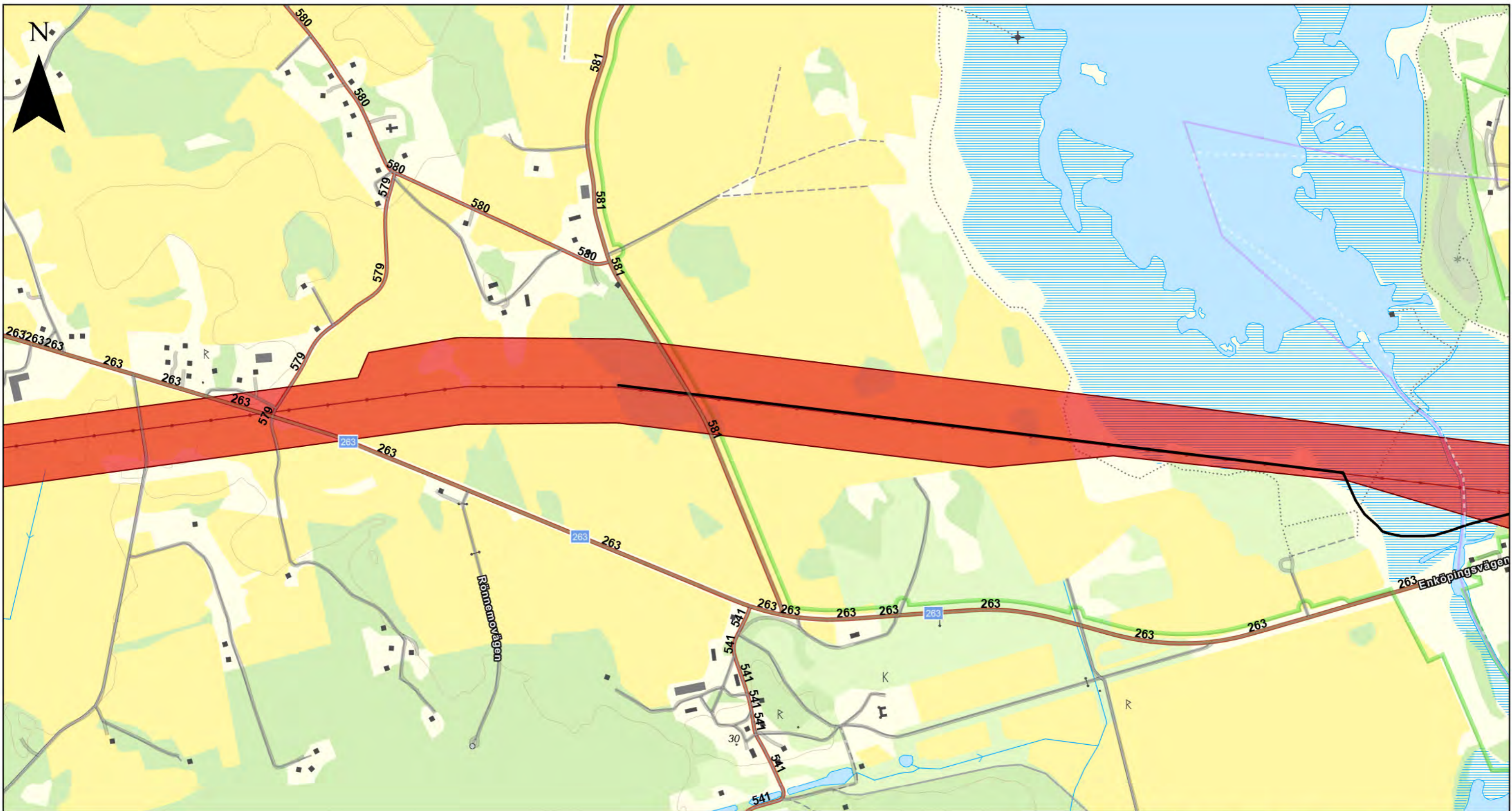


0 100 200 400 Meter  
Skala: 1:10 000

## Teckenförklaring

- Stationer
- Stråk A1
- Stråk B
- Stråk C



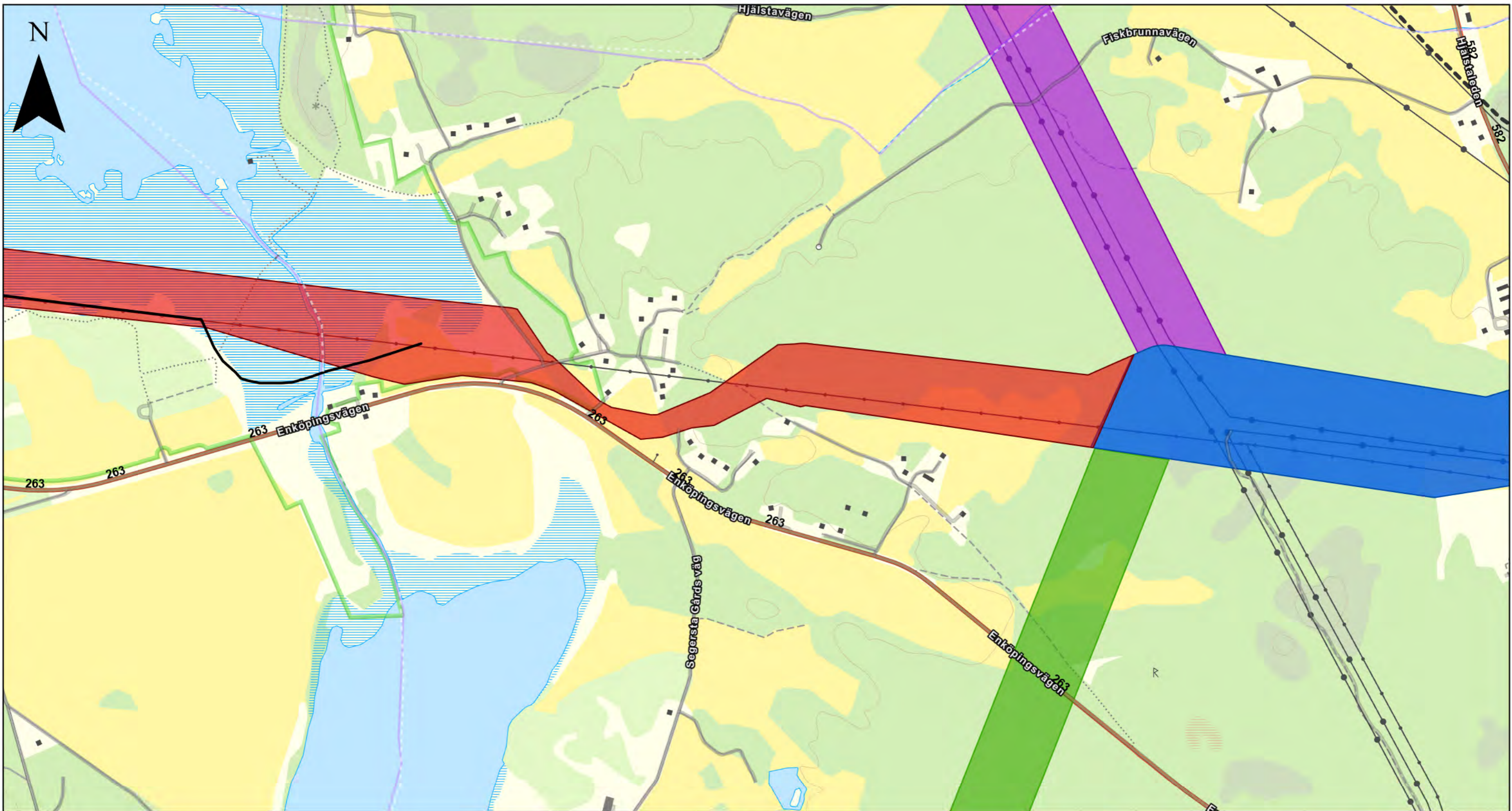


0 100 200 400 Meter  
 Skala: 1:10 000

**Teckenförklaring**

- 20 kV kraftledning som kan markförläggas
- Stråk A1

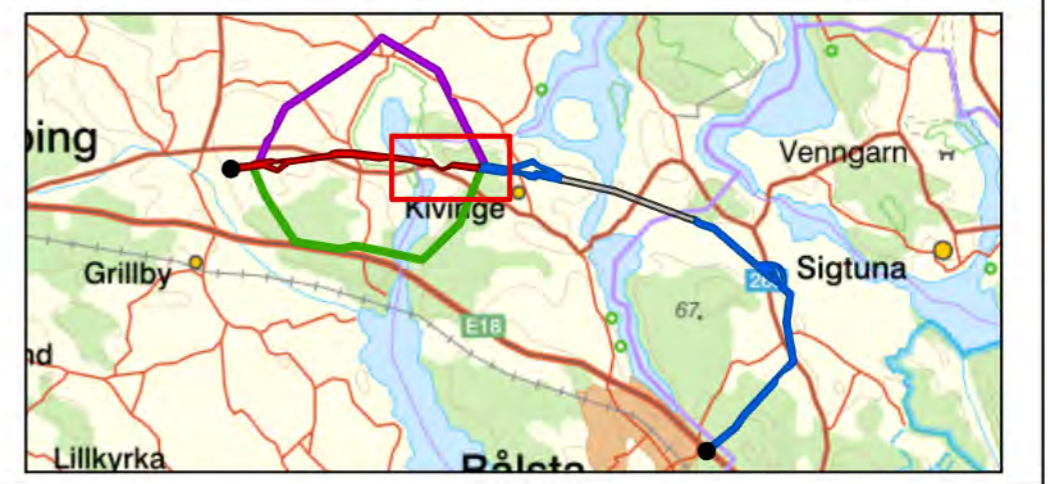


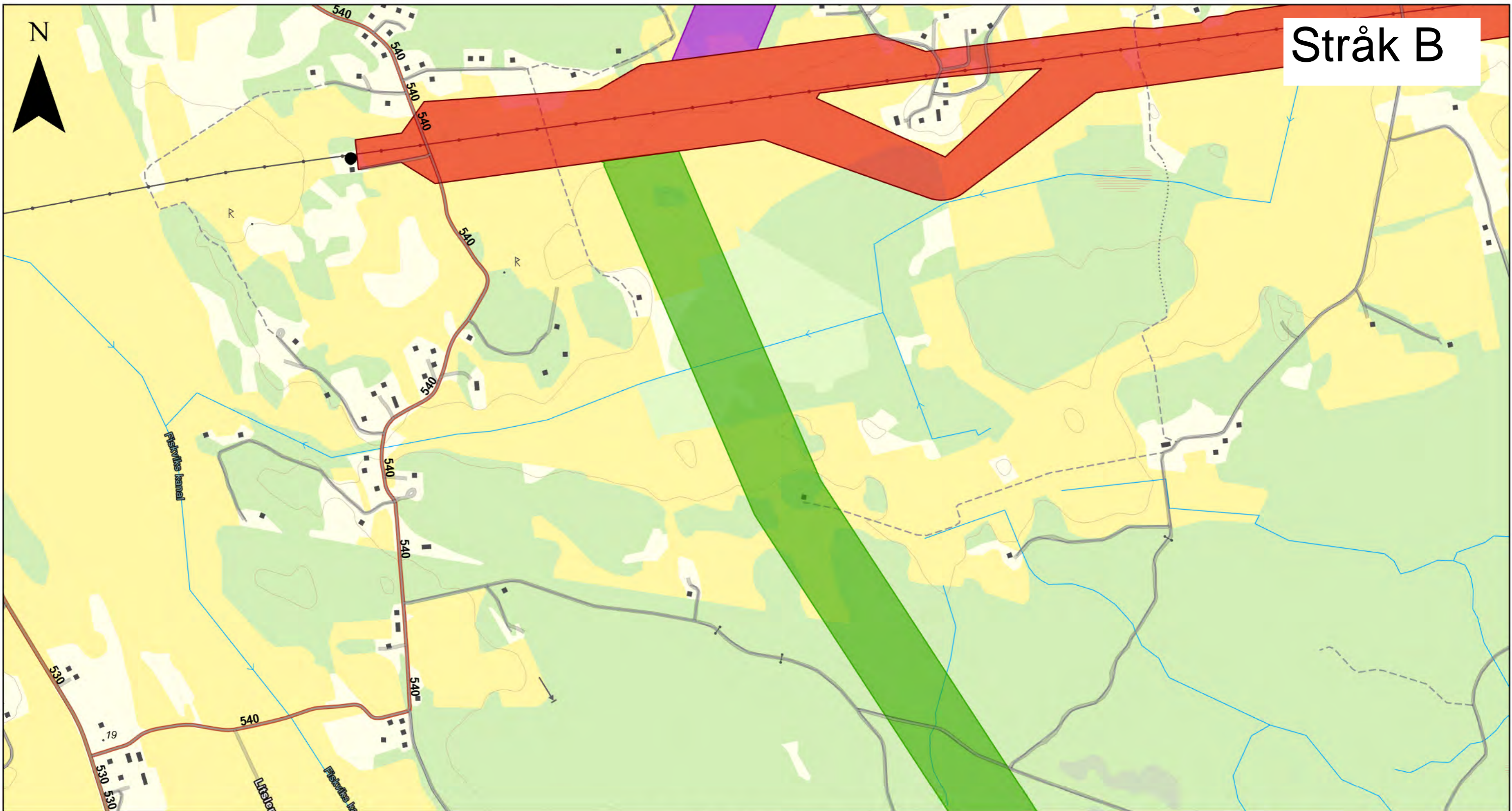


0 100 200 400 Meter  
 Skala: 1:10 000

**Teckenförklaring**

- 20 kV kraftledning som kan markförläggas
- Avfärdade alternativ
- Stråk A1
- Stråk A2
- Stråk B
- Stråk C





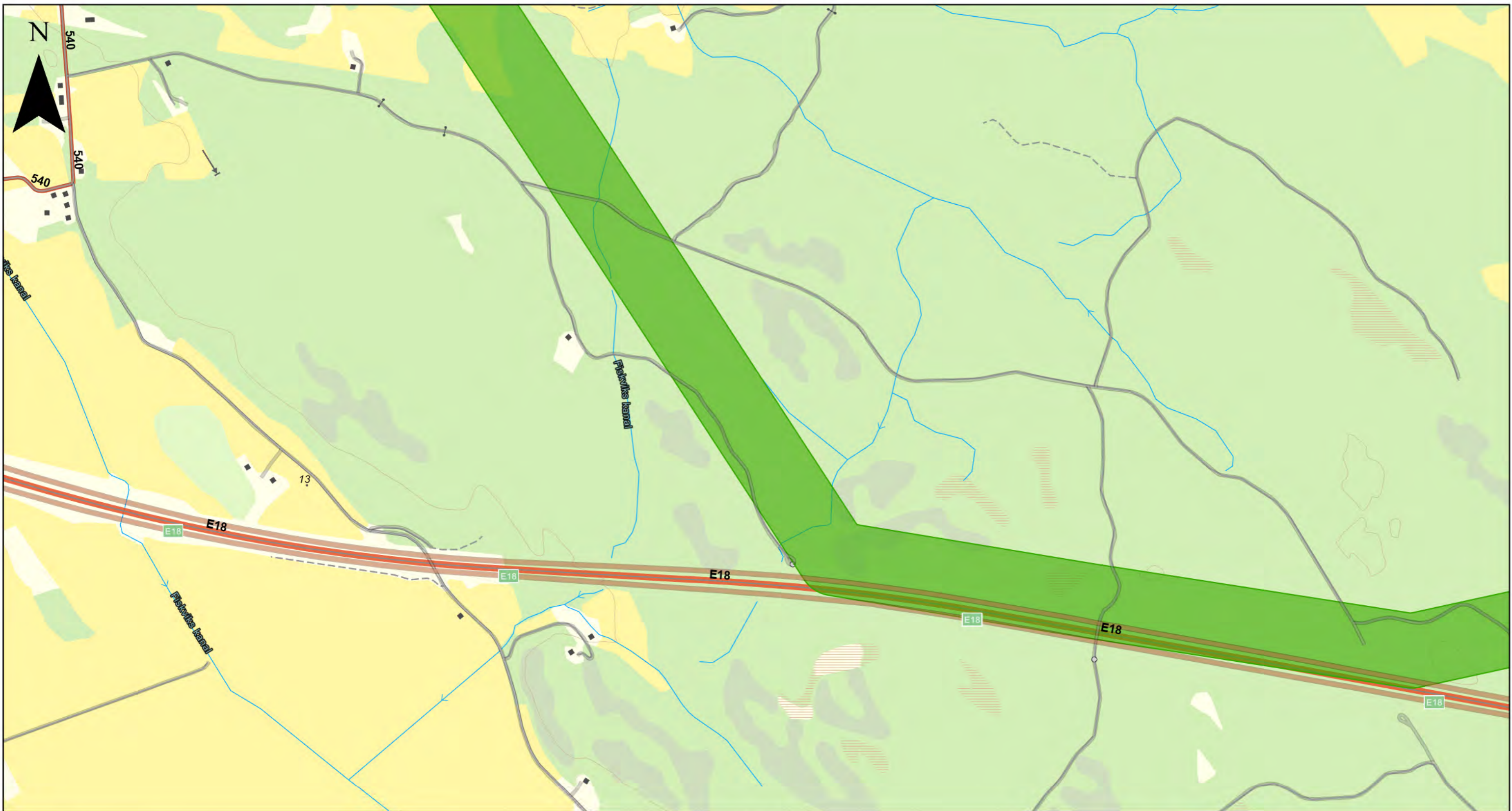
Stråk B

0 100 200 400 Meter  
 Skala: 1:10 000

**Teckenförklaring**

- Stationer
- Stråk A1
- Stråk B
- Stråk C



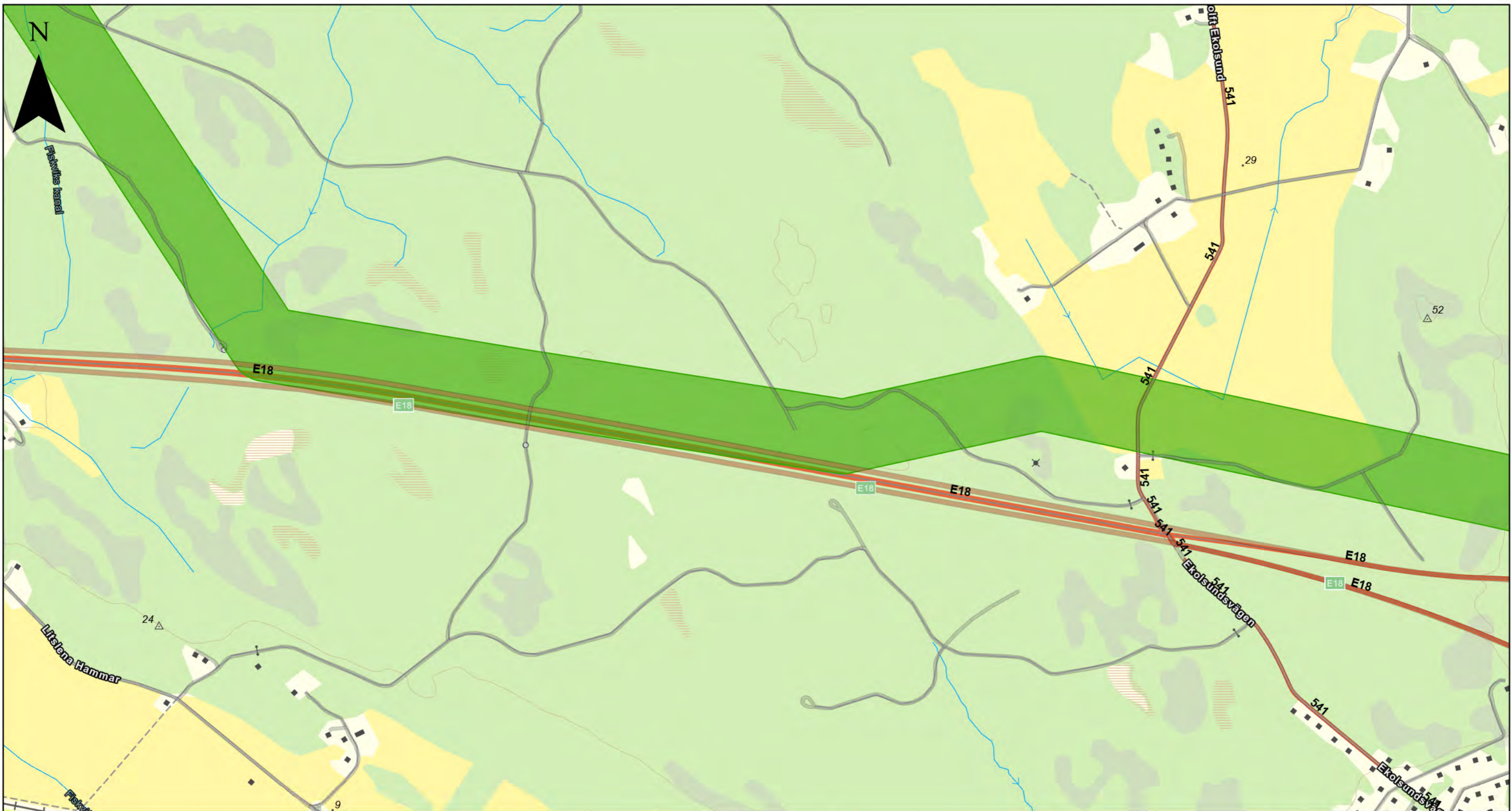


0 100 200 400 Meter  
Skala: 1:10 000

### Teckenförklaring

■ Stråk B



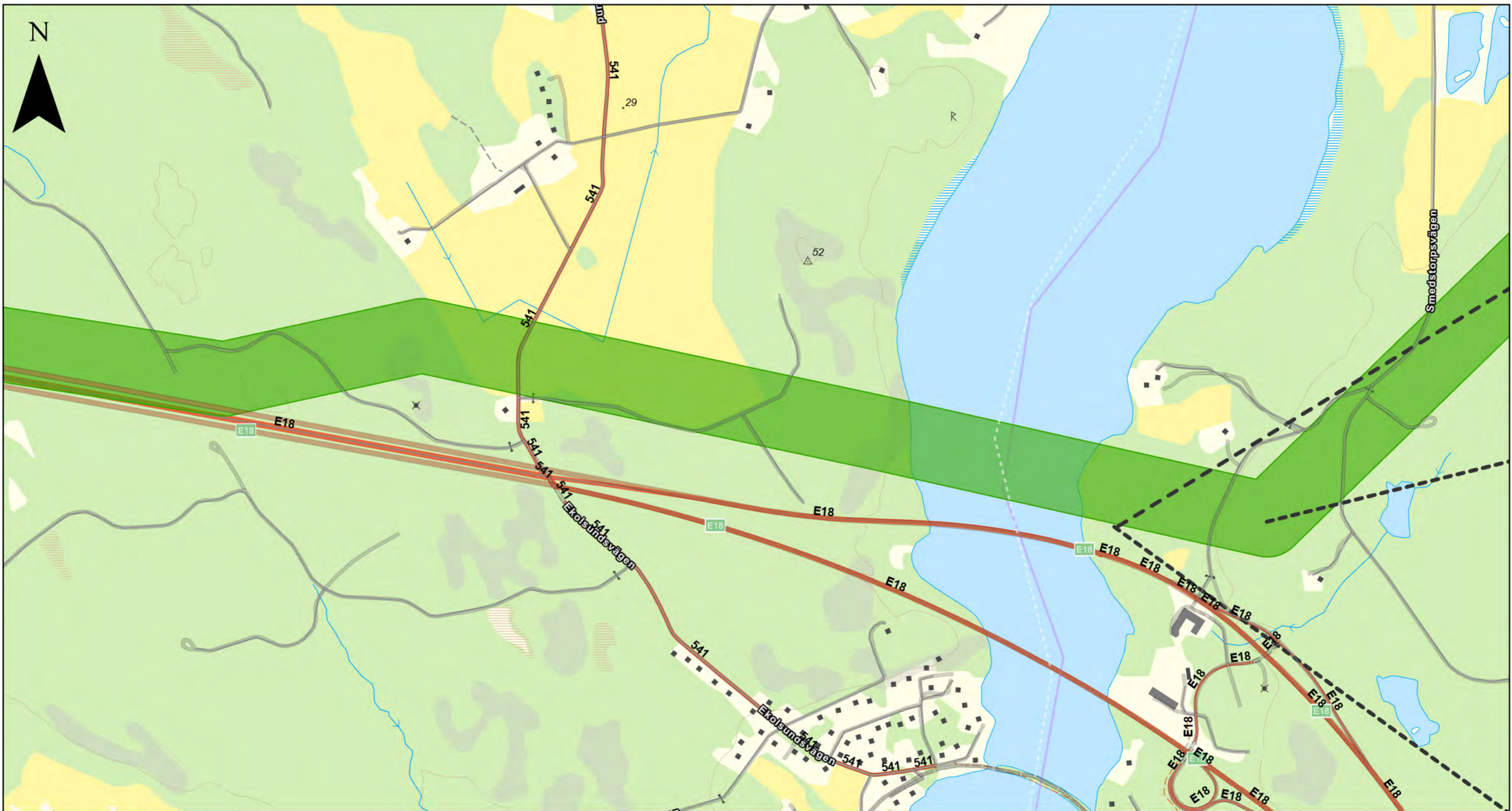


0 100 200 400 Meter  
Skala: 1:10 000

### Teckenförklaring

■ Stråk B





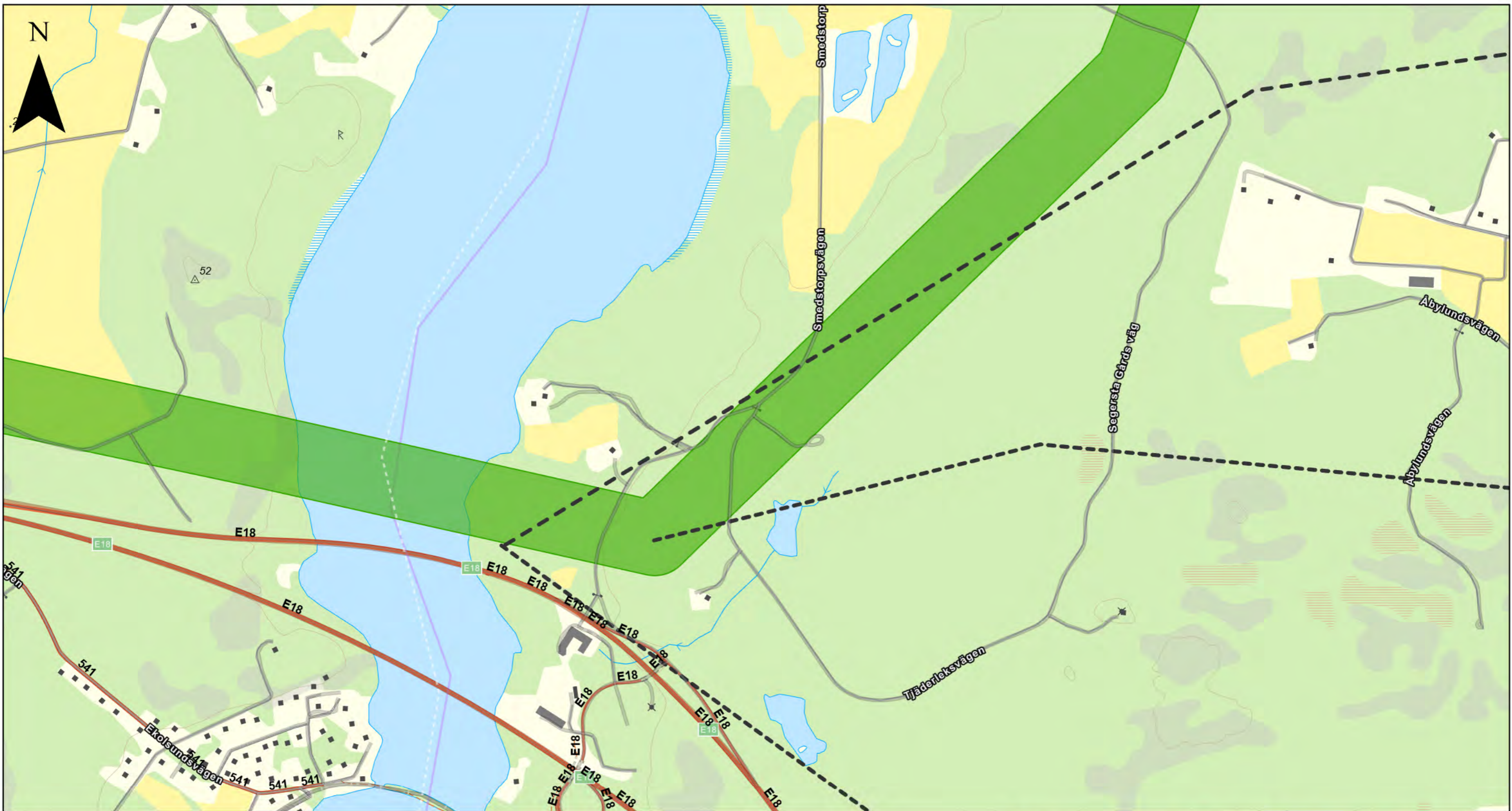
0 100 200 400 Meter  
 Skala: 1:10 000

**Teckenförklaring**

- Avfärdade alternativ
- Stråk B



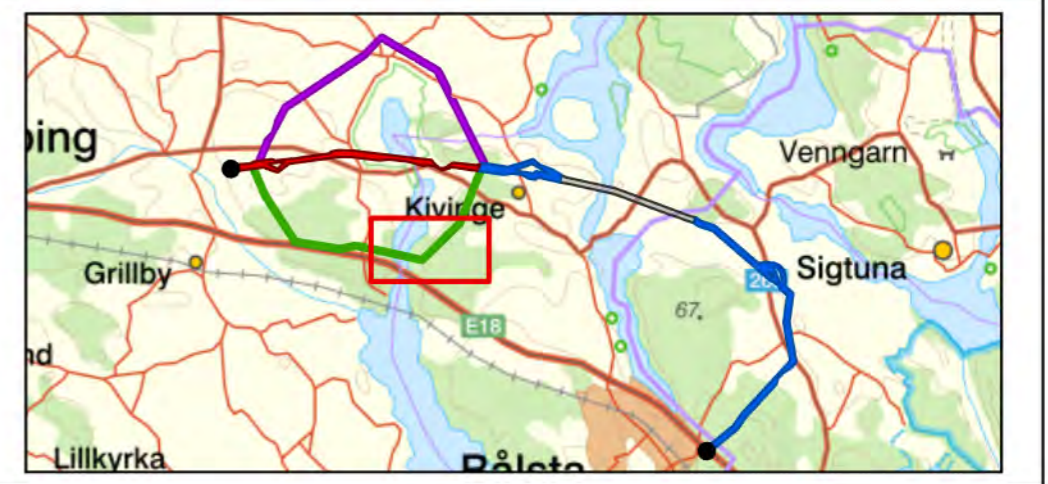


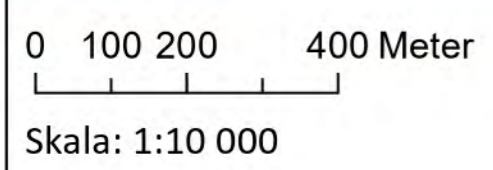
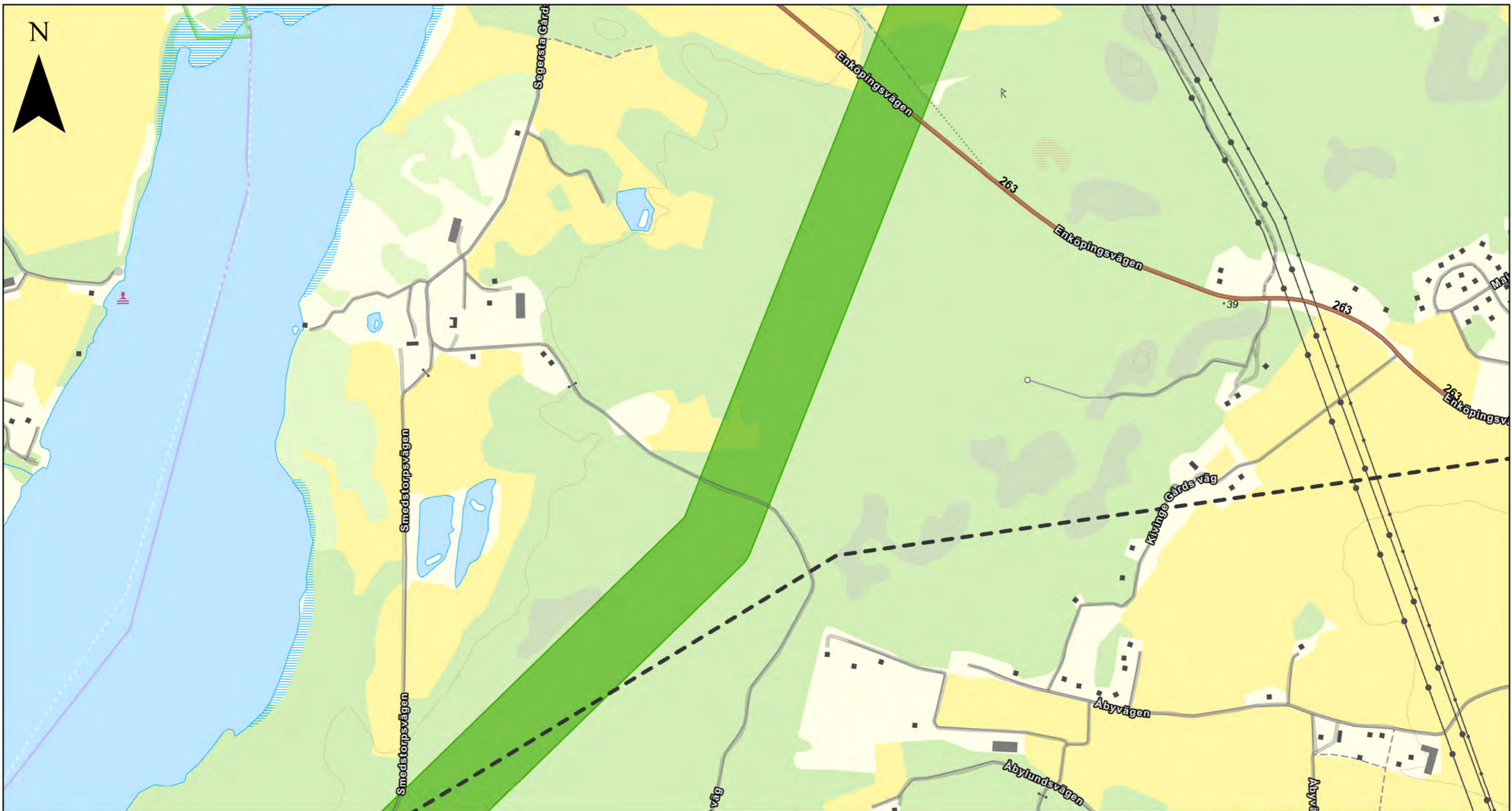


0 100 200 400 Meter  
 Skala: 1:10 000

**Teckenförklaring**

- Avfärdade alternativ
- Stråk B

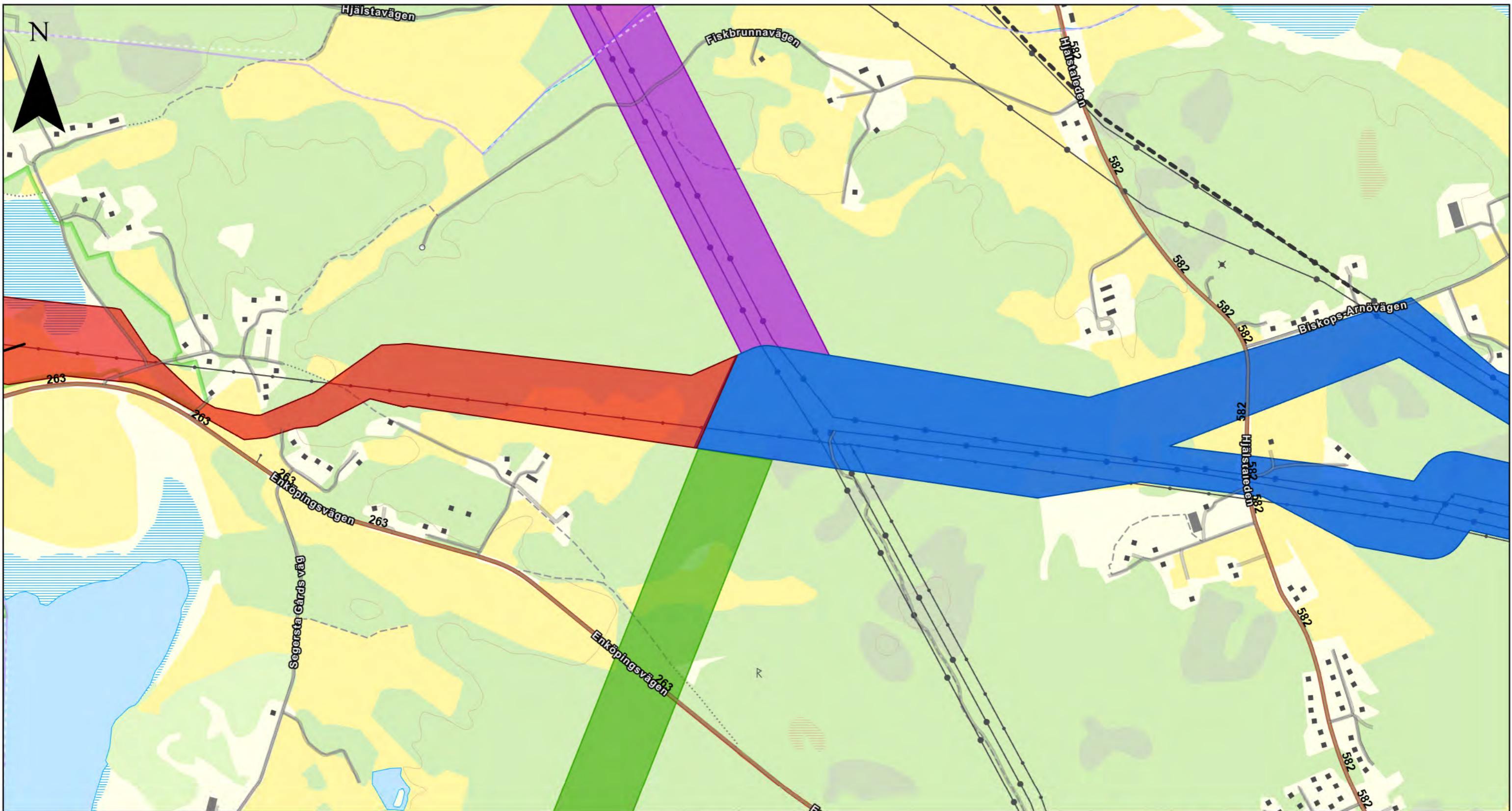




**Teckenförklaring**

■ Stråk B





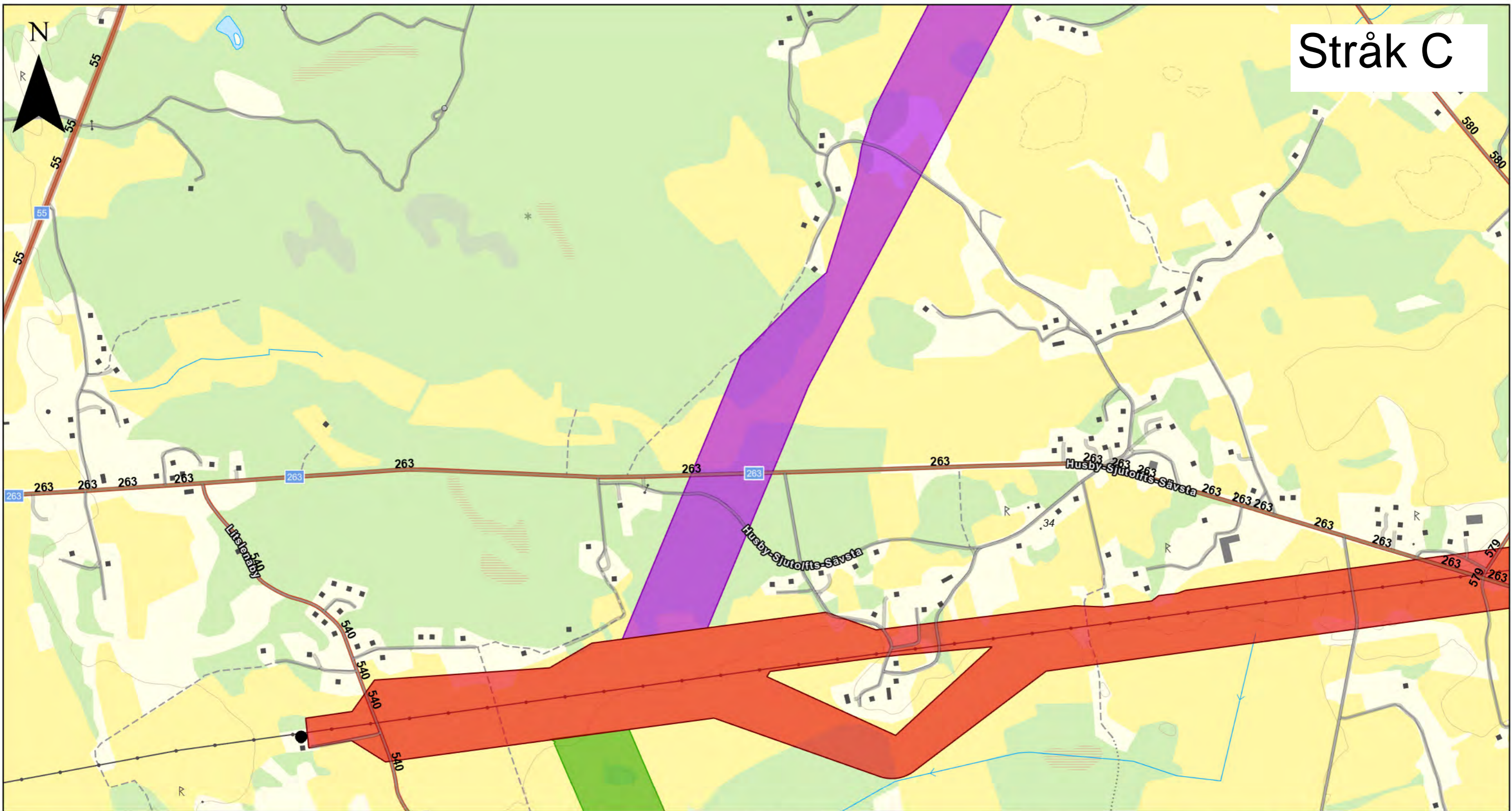
0 100 200 400 Meter  
 Skala: 1:10 000

**Teckenförklaring**

- 20 kV kraftledning som kan markförläggas
- Avfärdade alternativ
- Stråk A1
- Stråk A2
- Stråk B
- Stråk C



# Stråk C



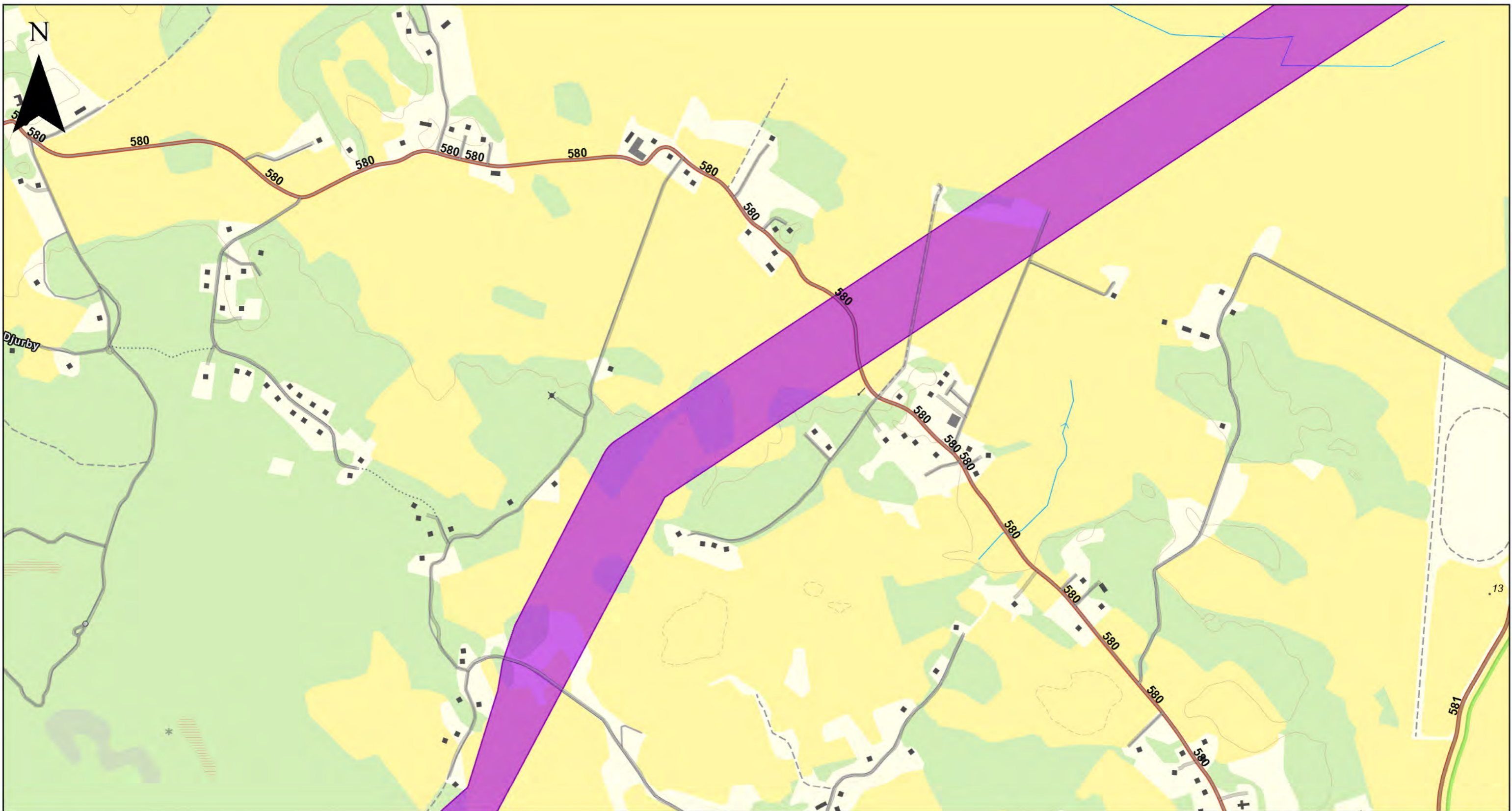
0 100 200 400 Meter

Skala: 1:10 000

## Teckenförklaring

- Stationer
- Stråk A1
- Stråk B
- Stråk C



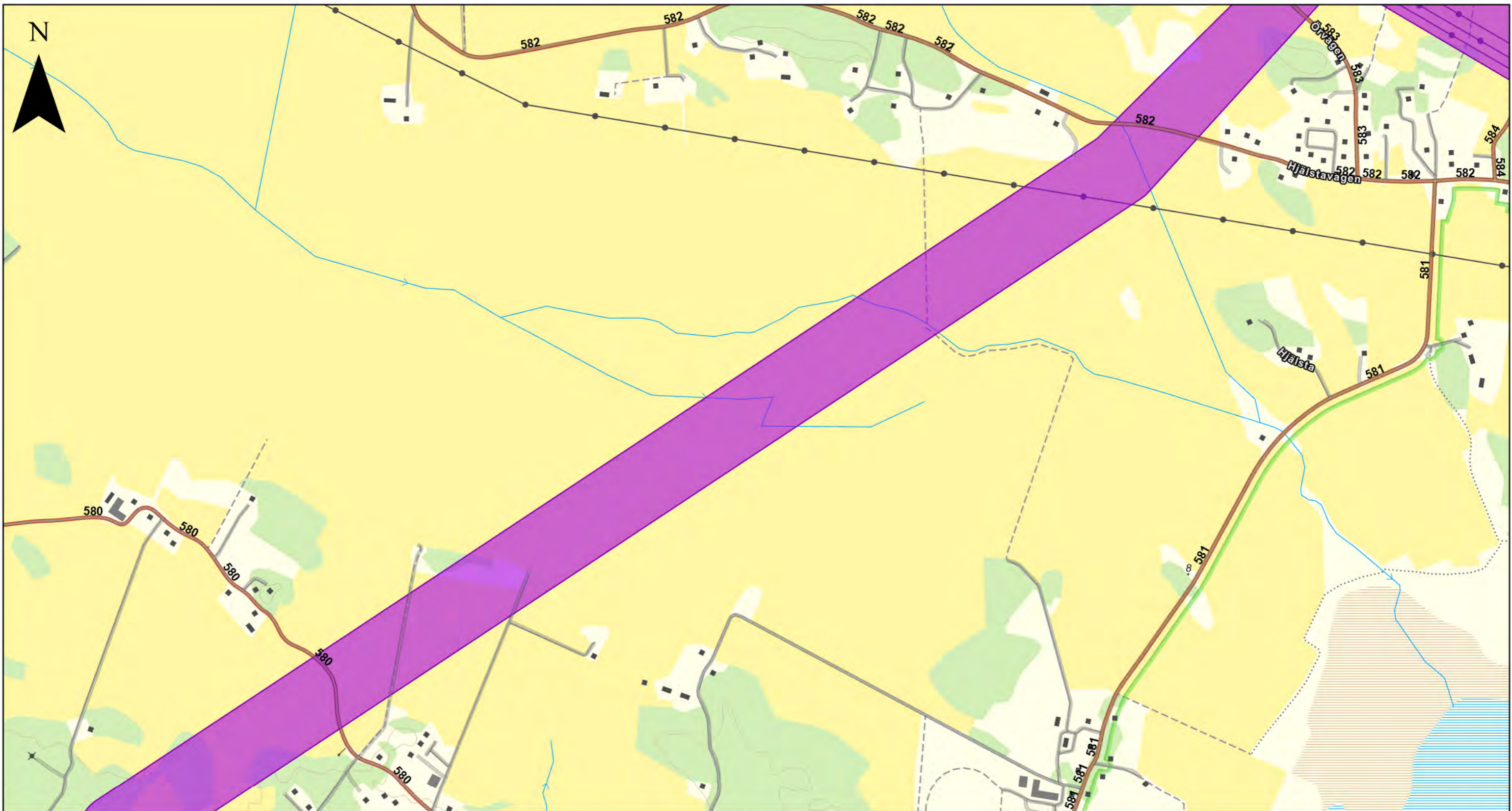


0 100 200 400 Meter  
Skala: 1:10 000

**Teckenförklaring**

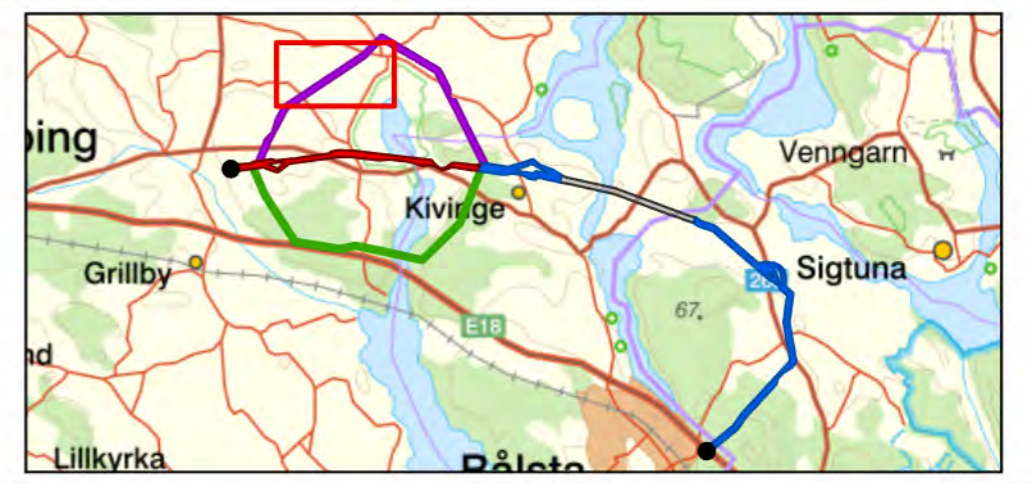
■ Stråk C

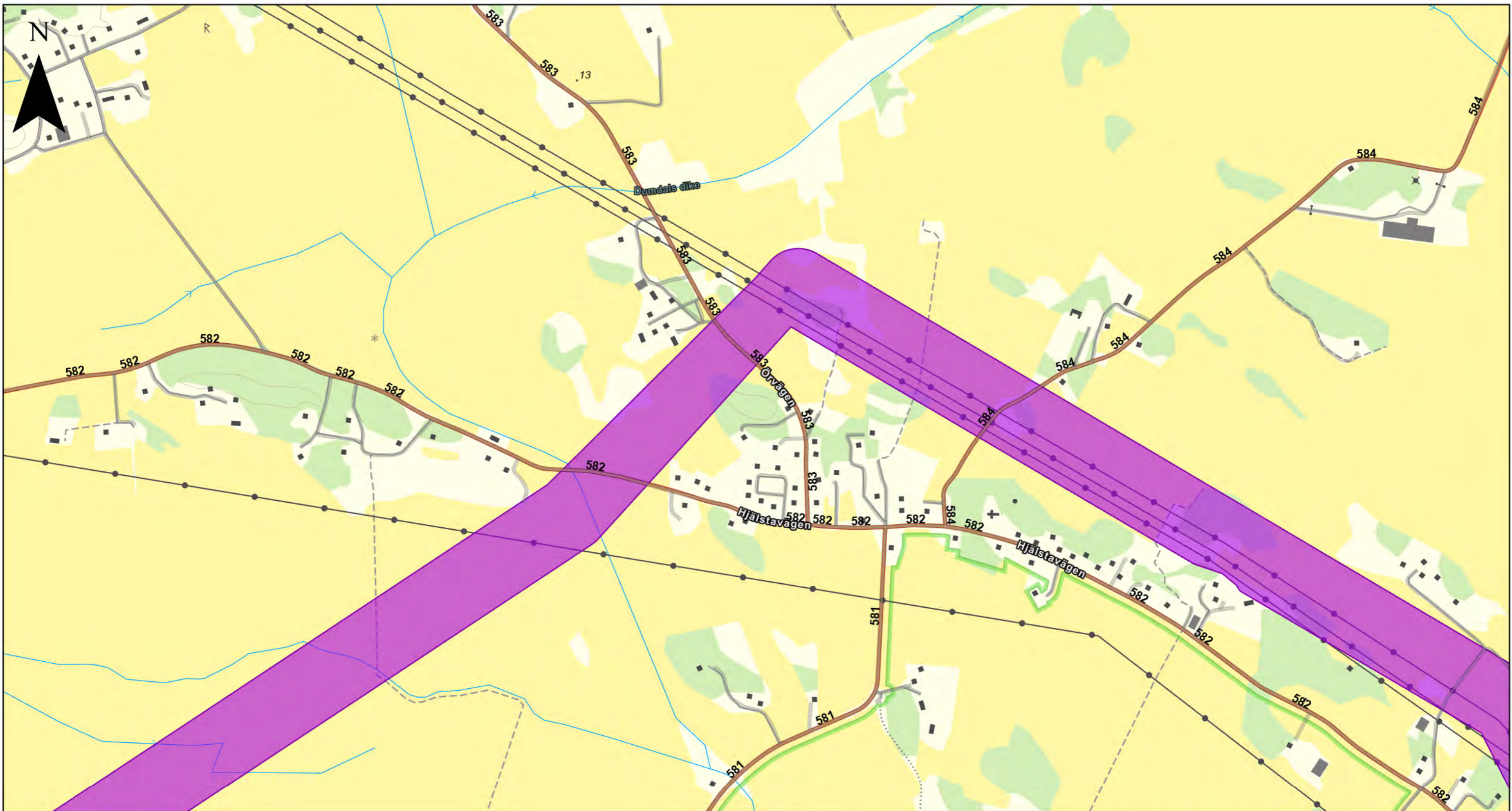




0 100 200 400 Meter  
Skala: 1:10 000

**Teckenförklaring**  
■ Stråk C





0 100 200 400 Meter  
 Skala: 1:10 000

**Teckenförklaring**  
 ■ Stråk C



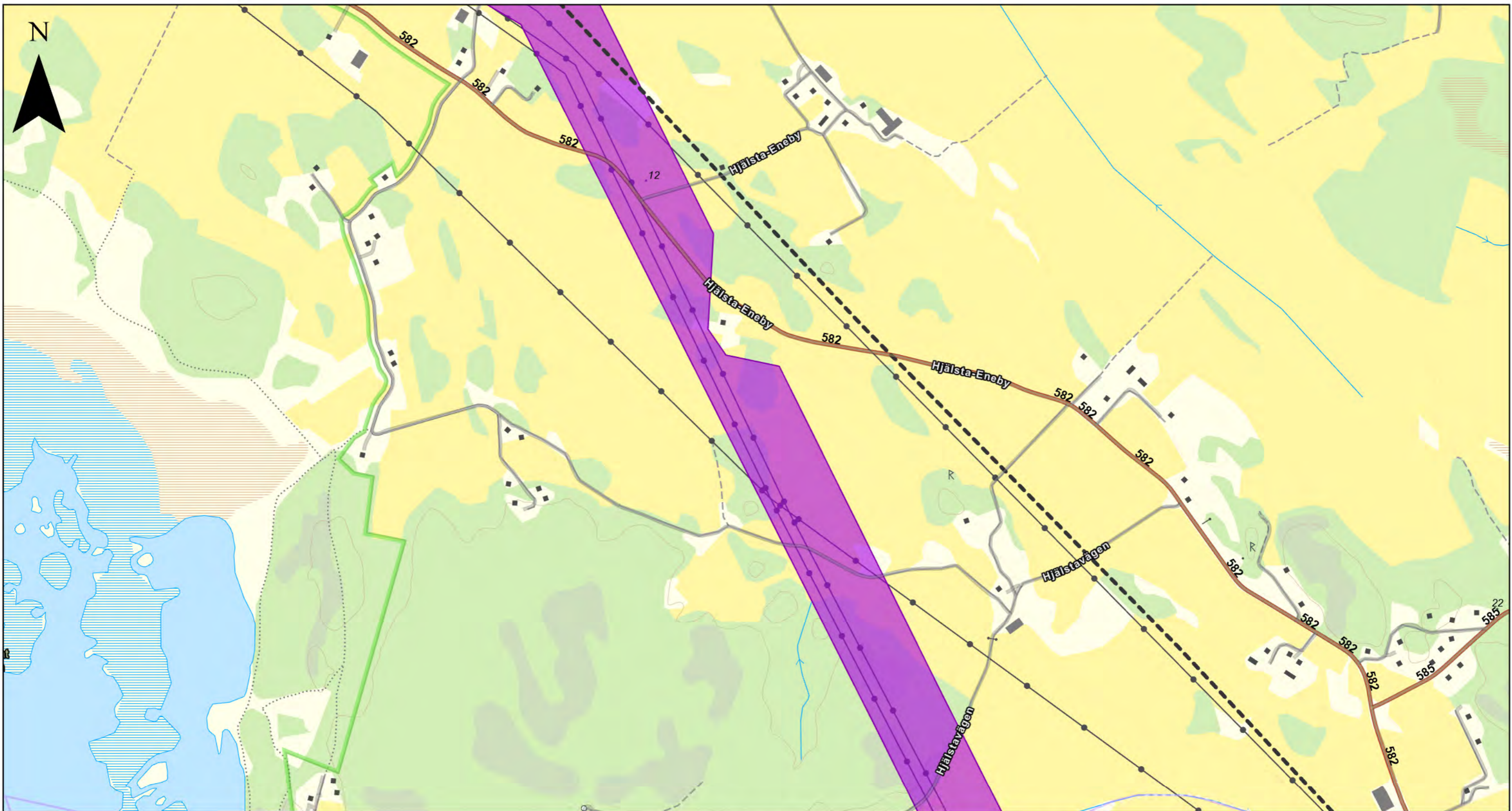


0 100 200 400 Meter  
 Skala: 1:10 000

**Teckenförklaring**  
 -- Avfärdade alternativ  
 ■ Stråk C



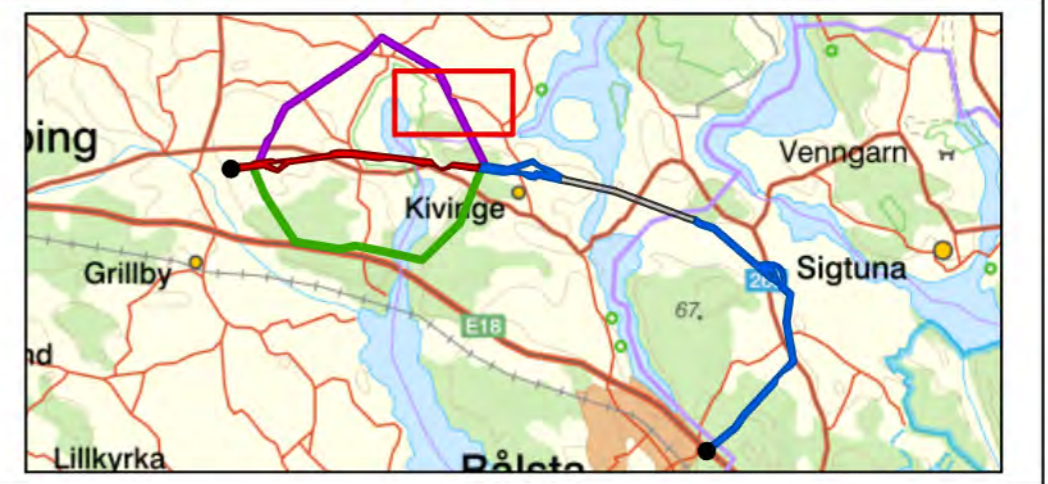




0 100 200 400 Meter  
 Skala: 1:10 000

**Teckenförklaring**

- Avfärdade alternativ
- Stråk C





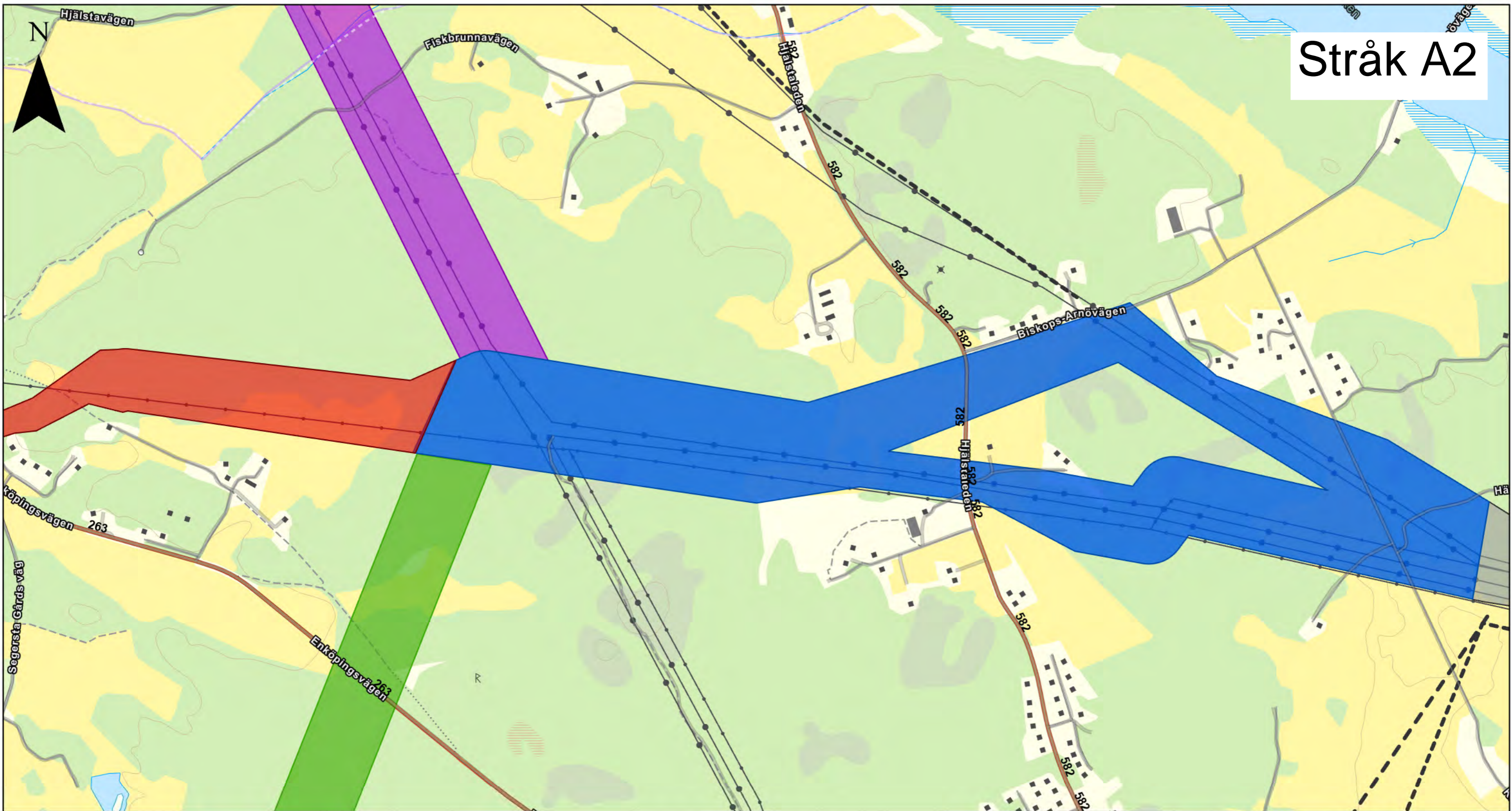
0 100 200 400 Meter  
 Skala: 1:10 000

**Teckenförklaring**

- 20 kV kraftledning som kan markförläggas
- Avfärdade alternativ
- Stråk A1
- Stråk A2
- Stråk B
- Stråk C



# Stråk A2



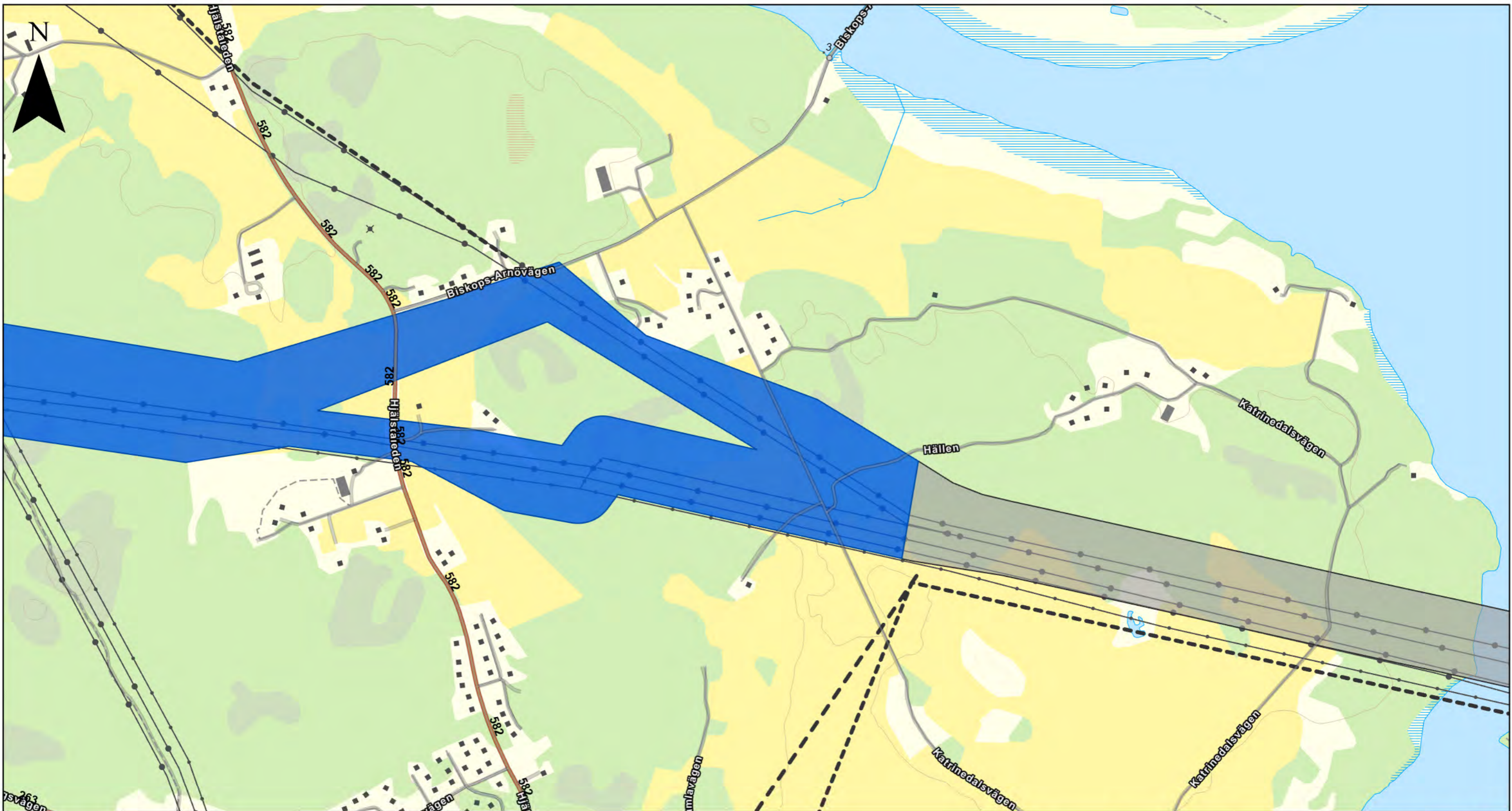
0 100 200 400 Meter

Skala: 1:10 000

## Teckenförklaring

- Avfärdade alternativ
- Ryssviken utredningsområde
- Stråk A1
- Stråk A2
- Stråk B
- Stråk C



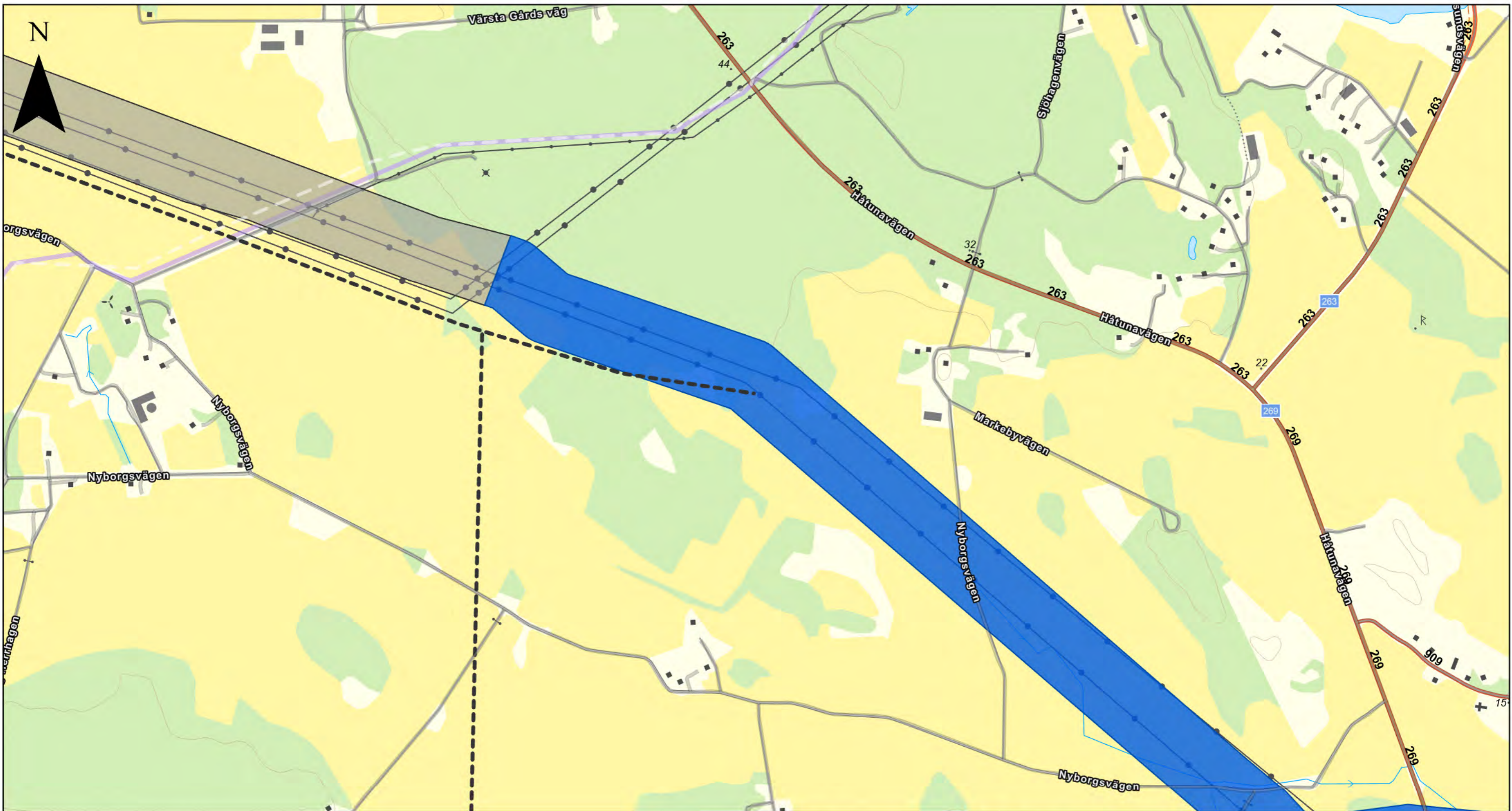


0 100 200 400 Meter  
 Skala: 1:10 000

**Teckenförklaring**

- Avfärdade alternativ
- Ryssviken utredningsområde
- Stråk A2



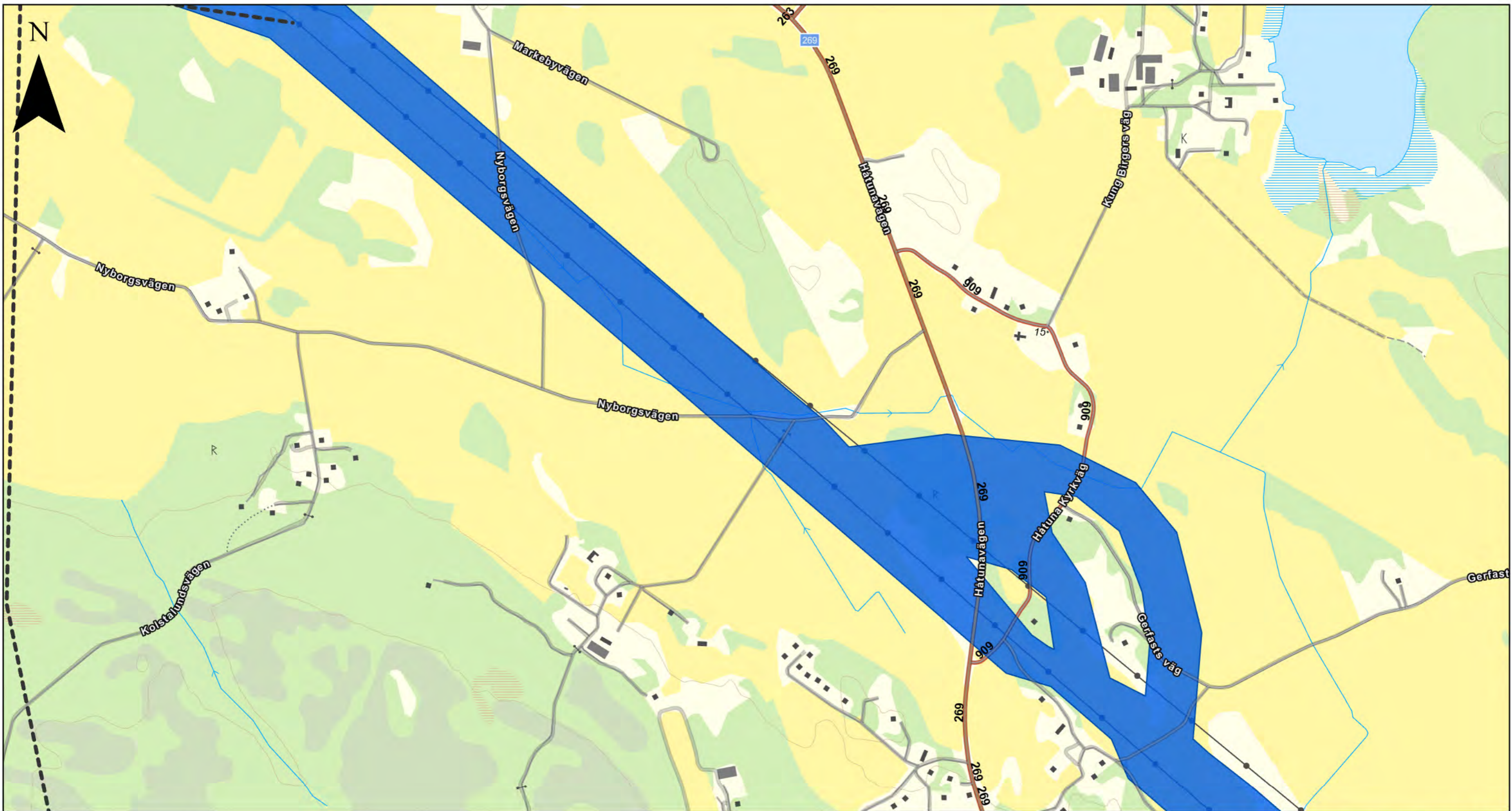


0 100 200 400 Meter  
 Skala: 1:10 000

**Teckenförklaring**

- Avfärdade alternativ
- Ryssviken utredningsområde
- Stråk A2

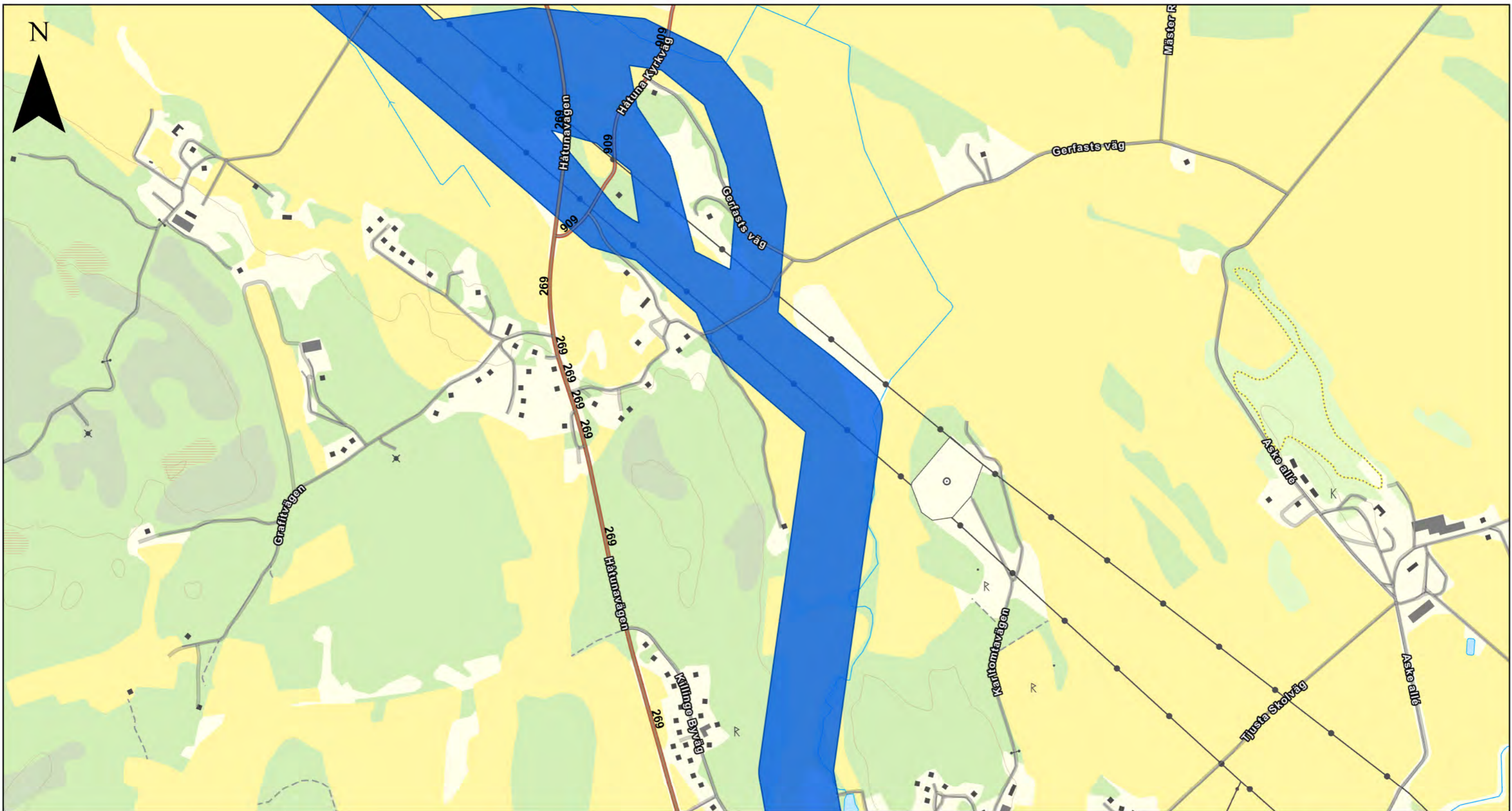




0 100 200 400 Meter  
 Skala: 1:10 000

**Teckenförklaring**  
 -- Avfärdade alternativ  
 ■ Stråk A2





0 100 200 400 Meter  
 Skala: 1:10 000

**Teckenförklaring**

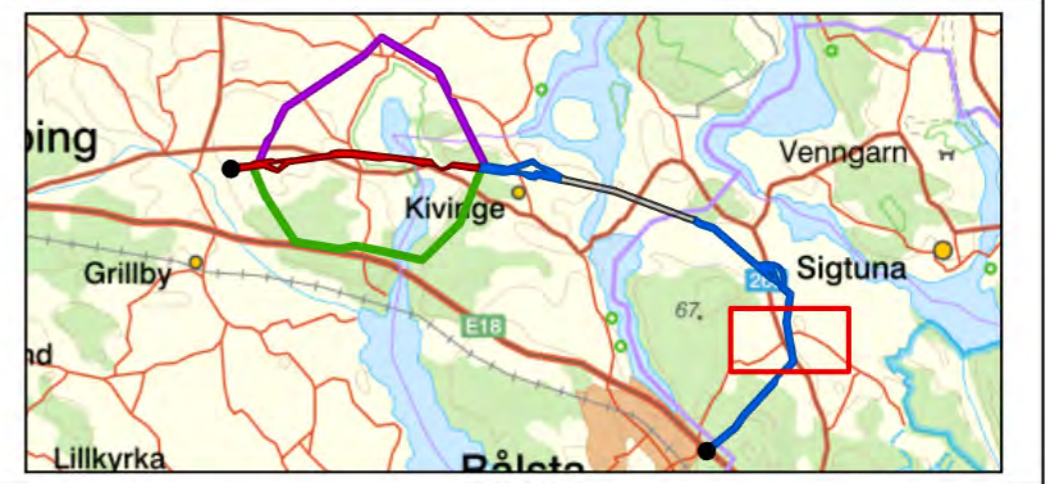
■ Stråk A2





0 100 200 400 Meter  
 Skala: 1:10 000

**Teckenförklaring**  
 ■ Stråk A2







0 100 200 400 Meter  
 Skala: 1:10 000

**Teckenförklaring**  
 -- Avfärdade alternativ  
 ■ Stråk A2



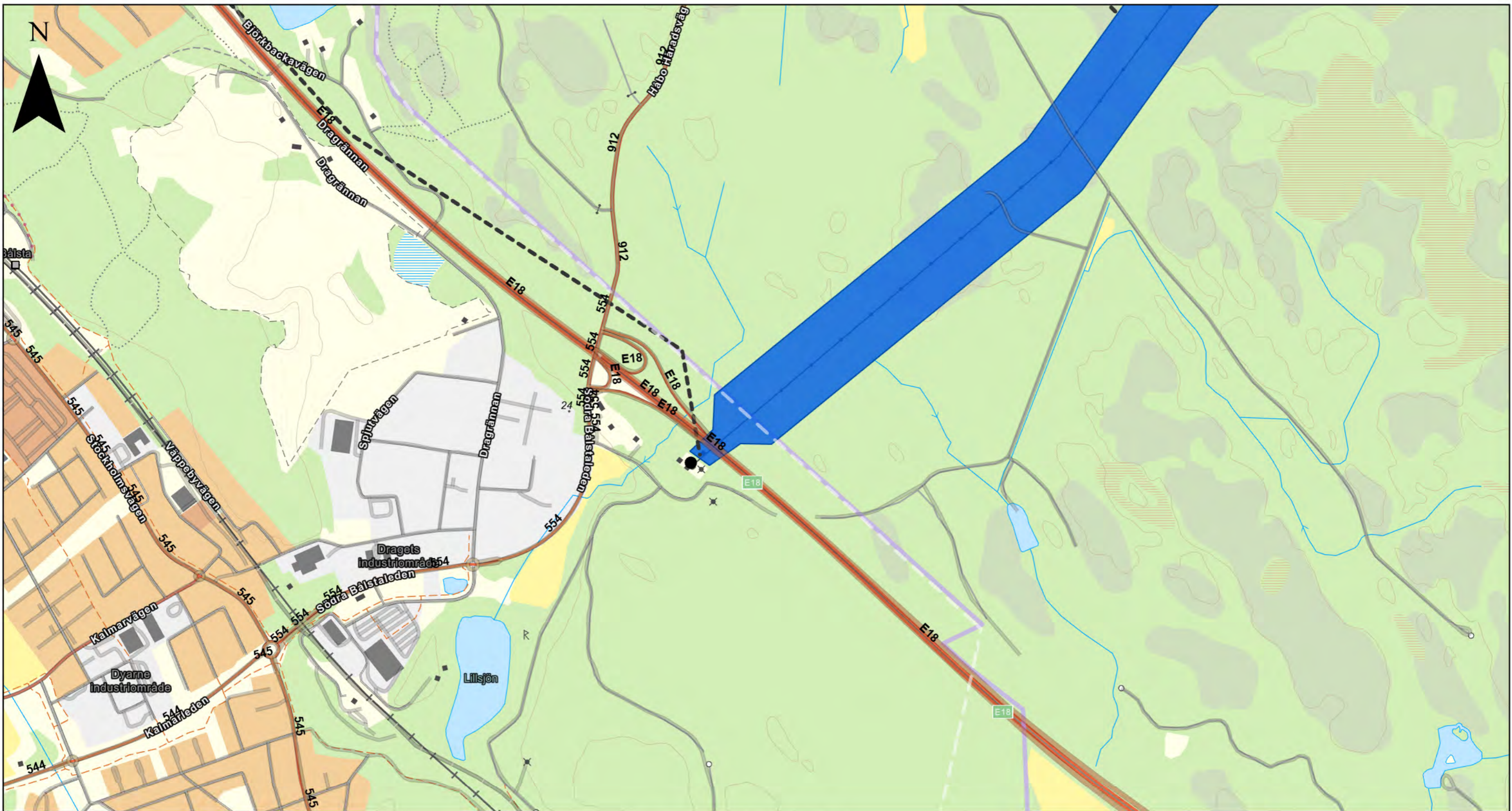


0 100 200 400 Meter  
 Skala: 1:10 000

**Teckenförklaring**

- Afvärdade alternativ
- Stråk A2





0 100 200 400 Meter  
 Skala: 1:10 000

**Teckenförklaring**

- Stationer
- Avfärdade alternativ
- Stråk A2

