









Teckenförklaring Karta 1(2)

-  Valt stråk
-  Vandringsled
-  Natura 2000 - Fågeldirektivet
-  Natura 2000 - Habitatdirektivet
-  Naturreservat
-  Nyckelbiotop
-  Riksintresse Naturvård
-  Riksintresse Kulturmiljövård

0 5 000 Meter

Date: 2020-07-08



Kartan visar valt stråk. Där det röda strecket är smalare har samråd skett om en sträckning utanför det valda stråket.

Ca 43% av sträckningen går i befintlig ledningsgata.

Fastighetsägare som blivit berörda av sträckning utanför valt stråk (smalt streck) har i samband med kompletterande samråd fått en detaljerad karta med föreslagen sträckning över sin fastighet.

Vattenfall Eldistribution kommer att föreslå luftledning på hela sträckan.

103 fastigheter berörs.

Stolparnas höjd kommer att variera mellan 20 meter och 40 meter beroende på val av stolptyp, markförhållanden med mera.

Den enda korsningen över Natura 2000 är vid Kilaån. Utöver det korsas inte Natura 2000 på något ställe.

De nya ledningarna följer befintliga ledningsgator och korsning av Sörmlandsleden sker parallellt med befintliga ledningar. Endast vid St Bene sker en ny korsning av Sörmlandsleden.

Korsning av Natura 2000 (Kilaån) sker med luftledning. Ingen stolpe kommer att placeras inom Natura 2000-området.