

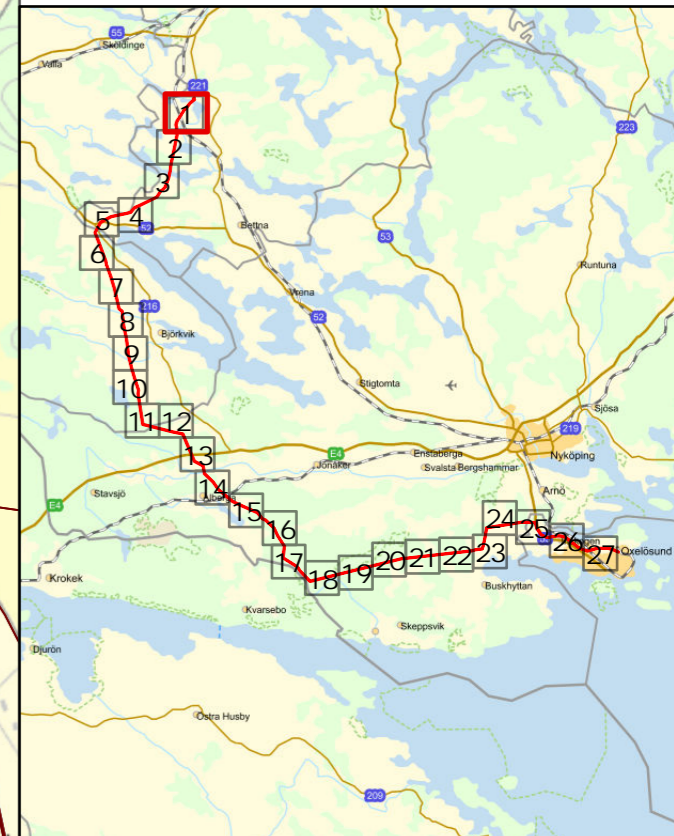


Detaljerad karta förordat stråk

Datum
2022-01-28

Teckenförklaring

-  Koncessionsområde 100m
-  Fastigheter



Avdelning

GS-ID3

Koordinatsystem
SWEREF 99 TM





Skala
1:10 000

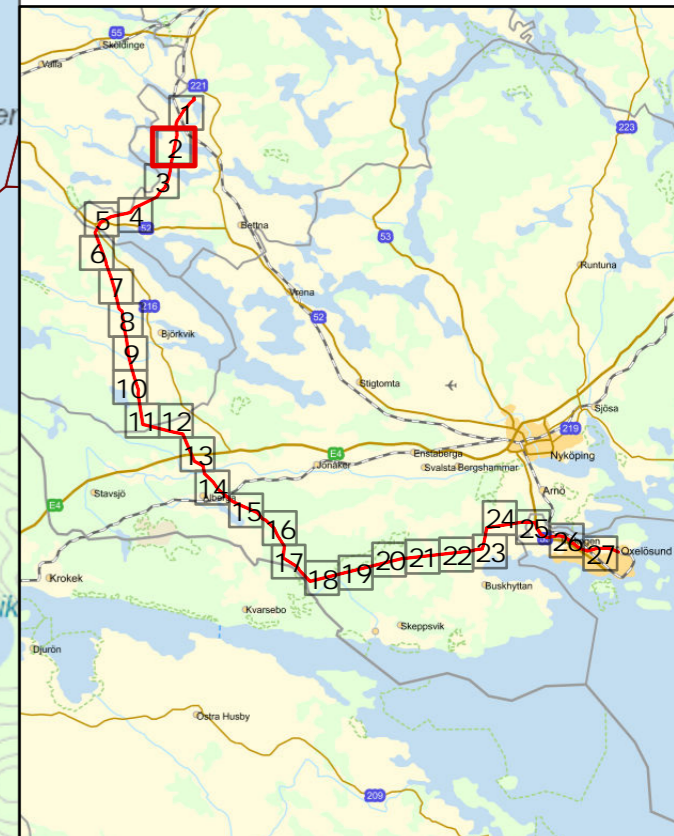
Blad / Format
1 av 27 **A3**

Detaljerad karta förordat stråk

Datum
2022-01-28

Teckenförklaring

-  Koncessionsområde 100m
-  Fastigheter



Avdelning

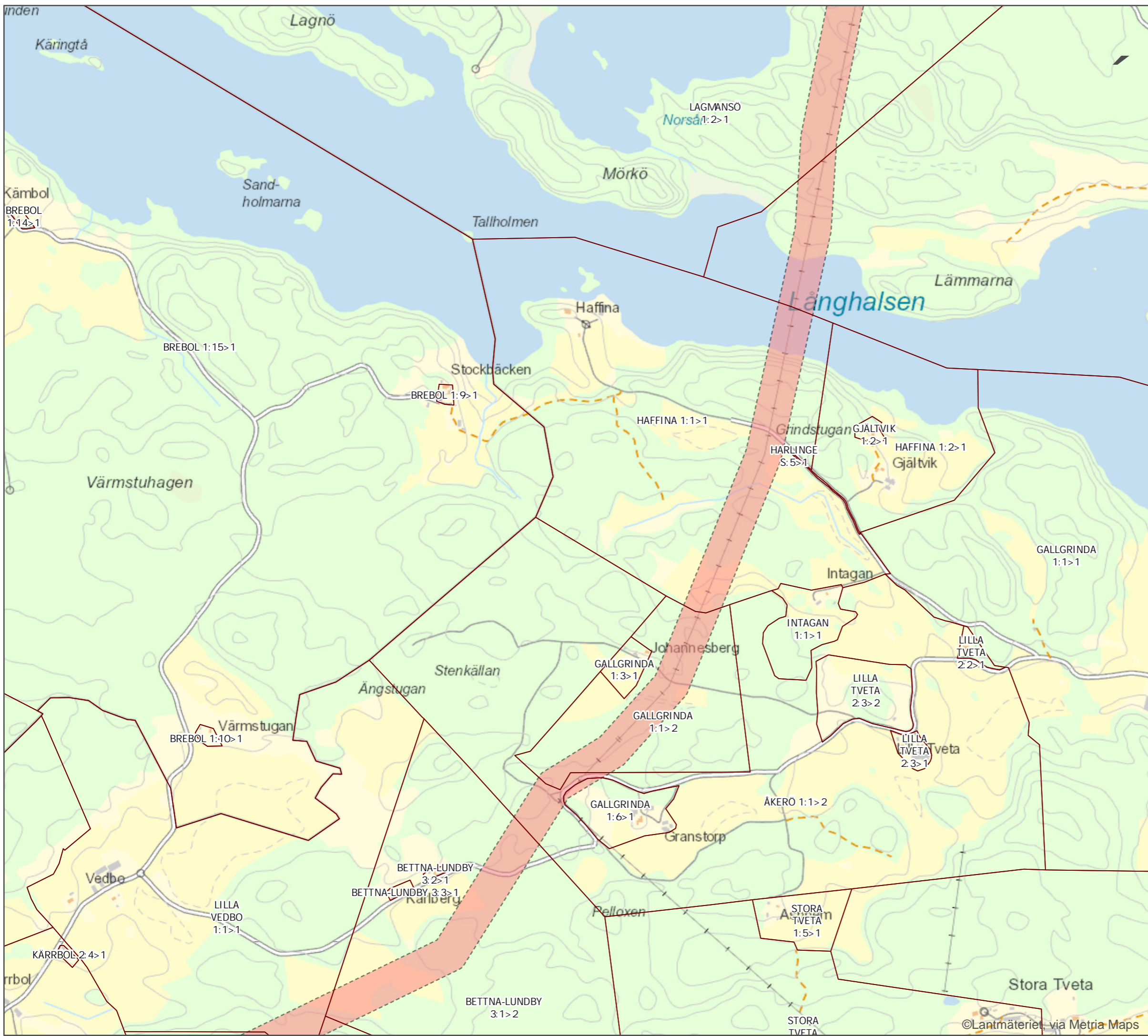
GS-ID3

Koordinatsystem
SWEREF 99 TM

VATTENFALL 

Skala
1:10 000

Blad / Format
2 av 27 **A3**

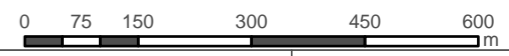


Detaljerad karta förordat stråk

Datum
2022-01-28

Teckenförklaring

- Koncessionsområde 100m
- Fastigheter



Avdelning

GS-ID3

Koordinatsystem
SWEREF 99 TM





Skala
1:10 000

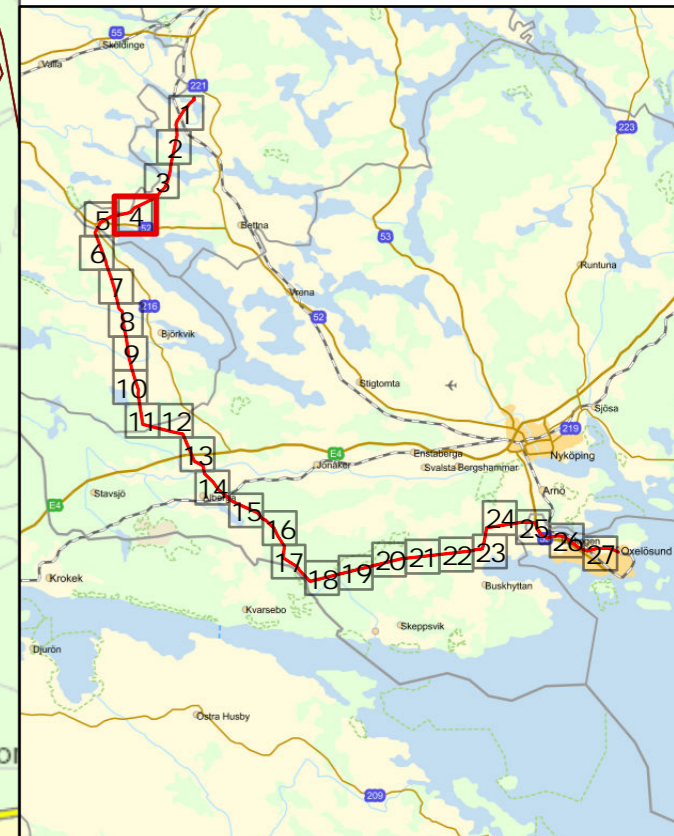
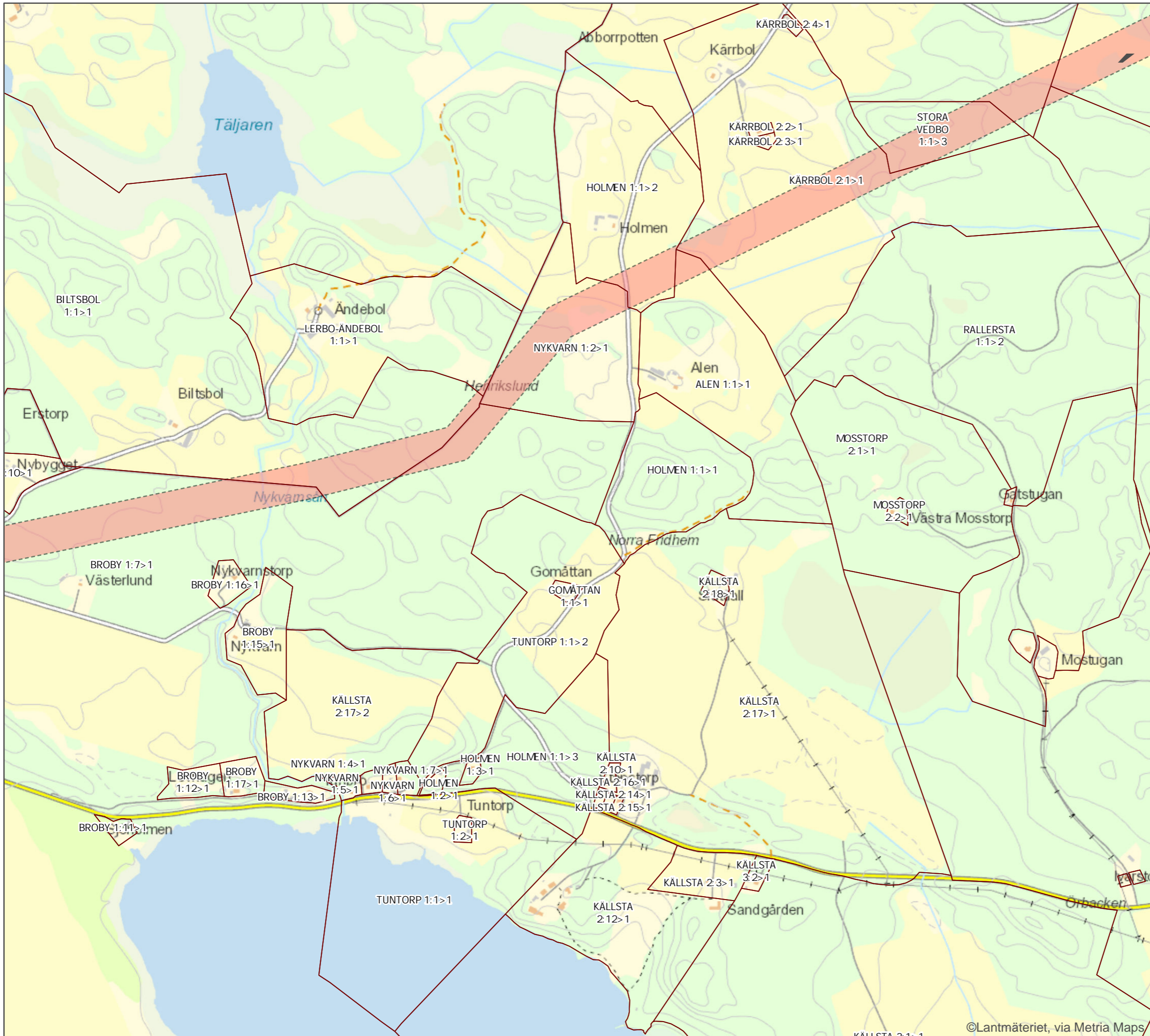
Blad / Format
3 av 27 **A3**

Detaljerad karta förordat stråk

Datum
2022-01-28

Teckenförklaring

-  Koncessionsområde 100m
-  Fastigheter



Avdelning

GS-ID3

Koordinatsystem
SWEREF 99 TM

VATTENFALL 



Skala
1:10 000

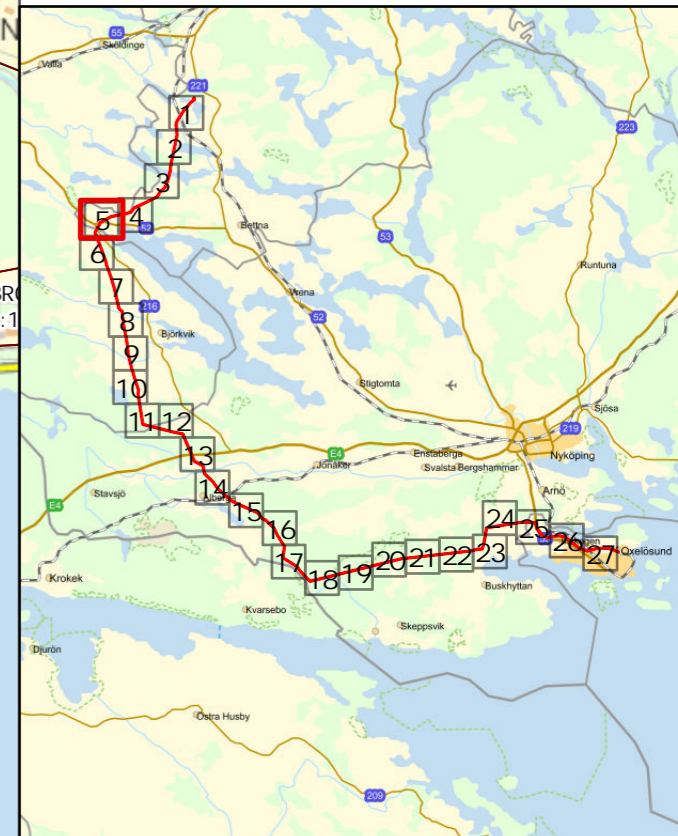
Blad / Format
4 av 27 **A3**

Detaljerad karta förordat stråk

Datum
2022-01-28

Teckenförklaring

-  Koncessionsområde 100m
-  Fastigheter





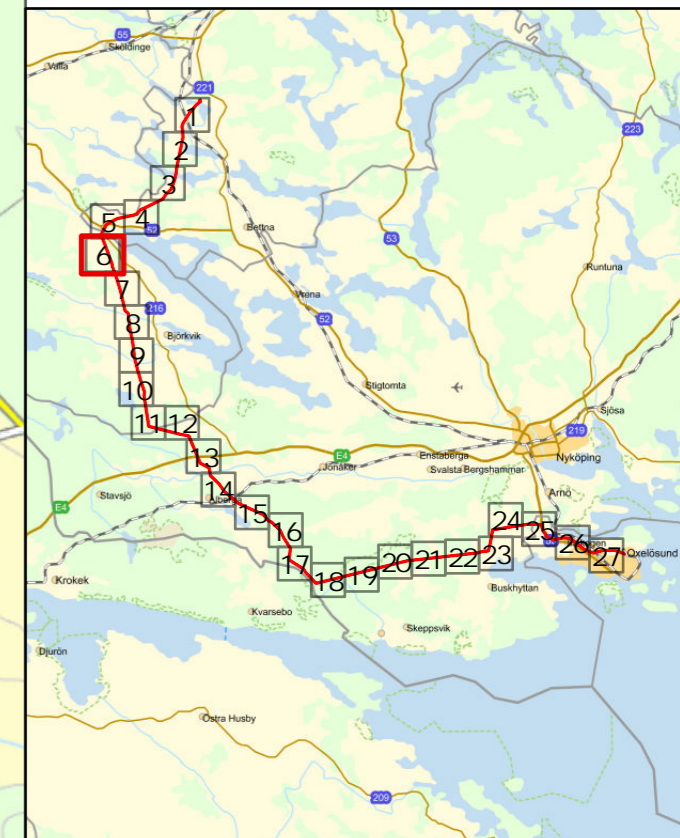
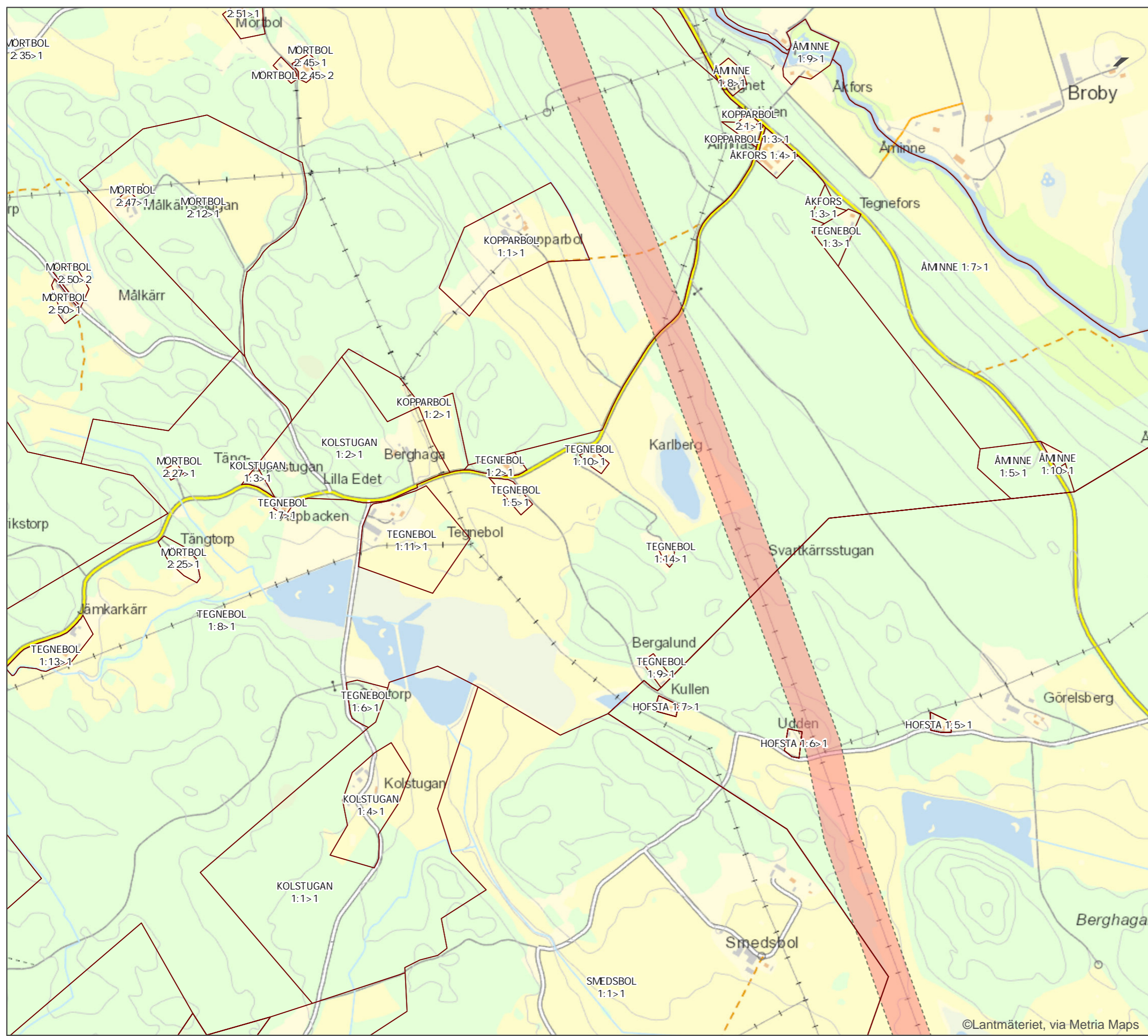
Avdelning		
GS-ID3		
Koordinatsystem	Skala	Blad / Format
SWEREF 99 TM	1:10 000	5 av 27 A3

Detaljerad karta förordat stråk

Datum
2022-01-28

Teckenförklaring

-  Koncessionsområde 100m
-  Fastigheter



Avdelning

GS-ID3

Koordinatsystem
SWEREF 99 TM

VATTENFALL 

Skala
1:10 000

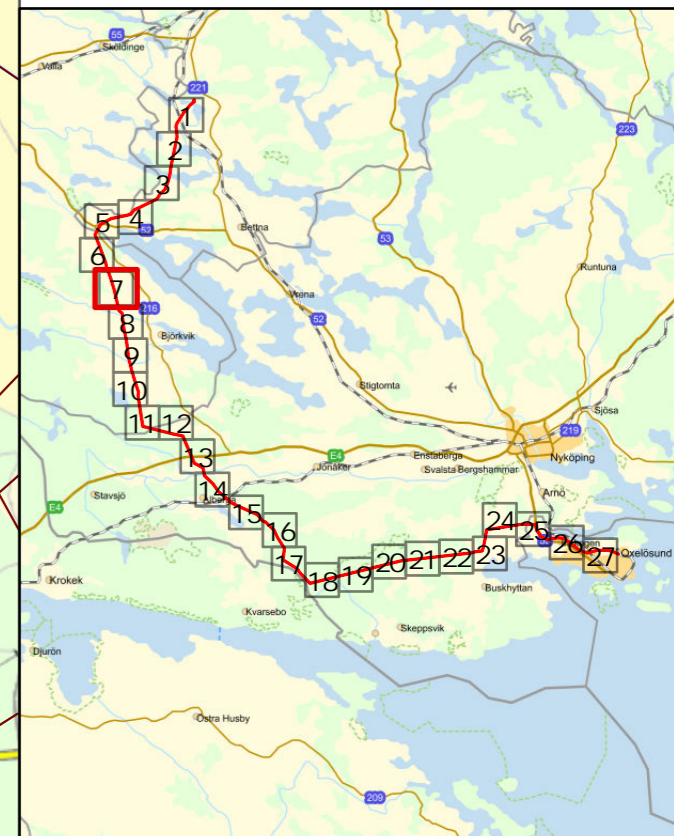
Blad / Format
6 av 27 **A3**

Detaljerad karta förordat stråk

Datum
2022-01-28

Teckenförklaring

- Koncessionsområde 100m
- Fastigheter





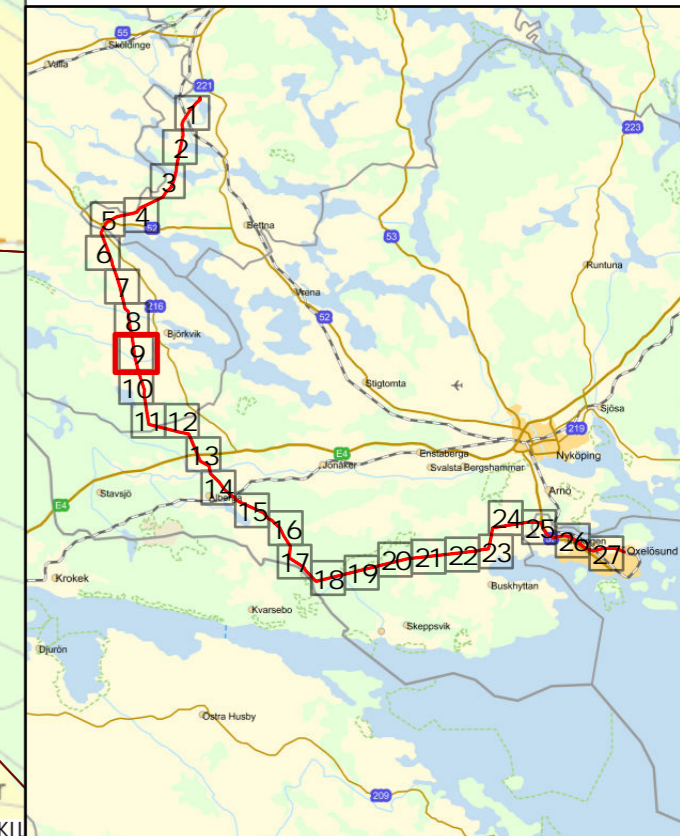
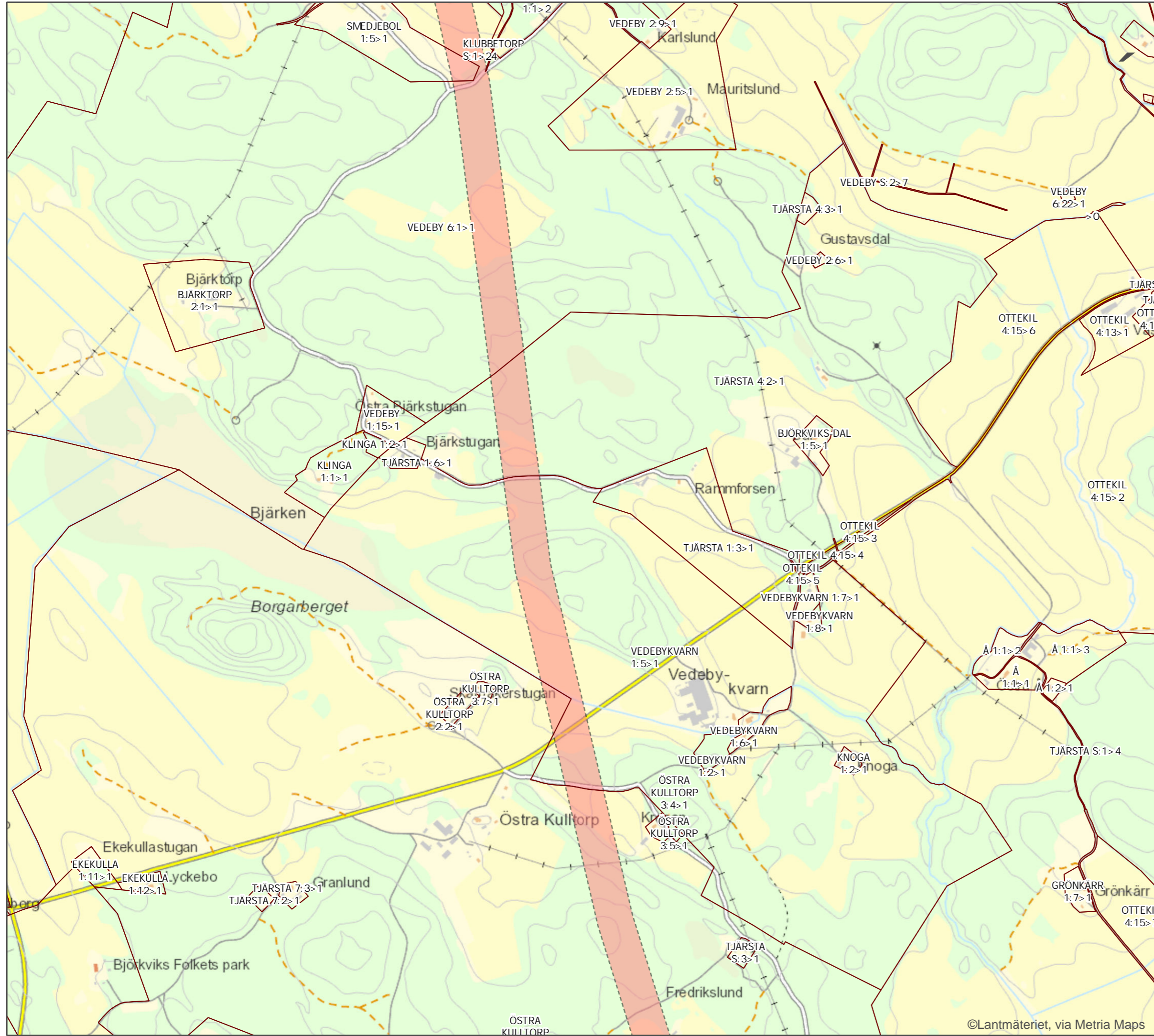
Avdelning	VATTENFALL	
GS-ID3		
Koordinatsystem	Skala	Blad / Format
SWEREF 99 TM	1:10 000	7 av 27 A3

Detaljerad karta förordat stråk

Datum
2022-01-28

Teckenförklaring

-  Koncessionsområde 100m
-  Fastigheter



Avdelning

GS-ID3

Koordinatsystem
SWEREF 99 TM

VATTENFALL 



Skala
1:10 000

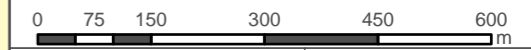
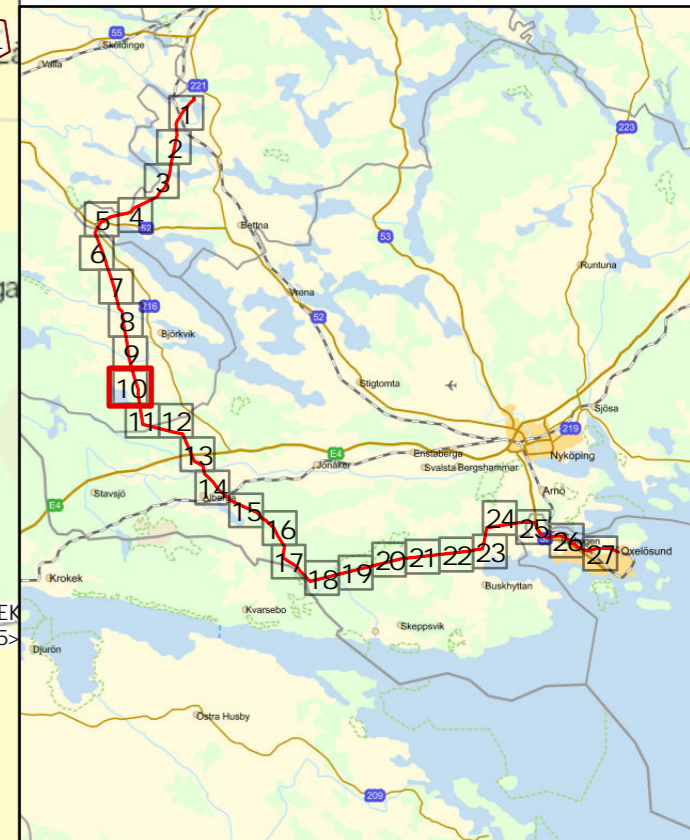
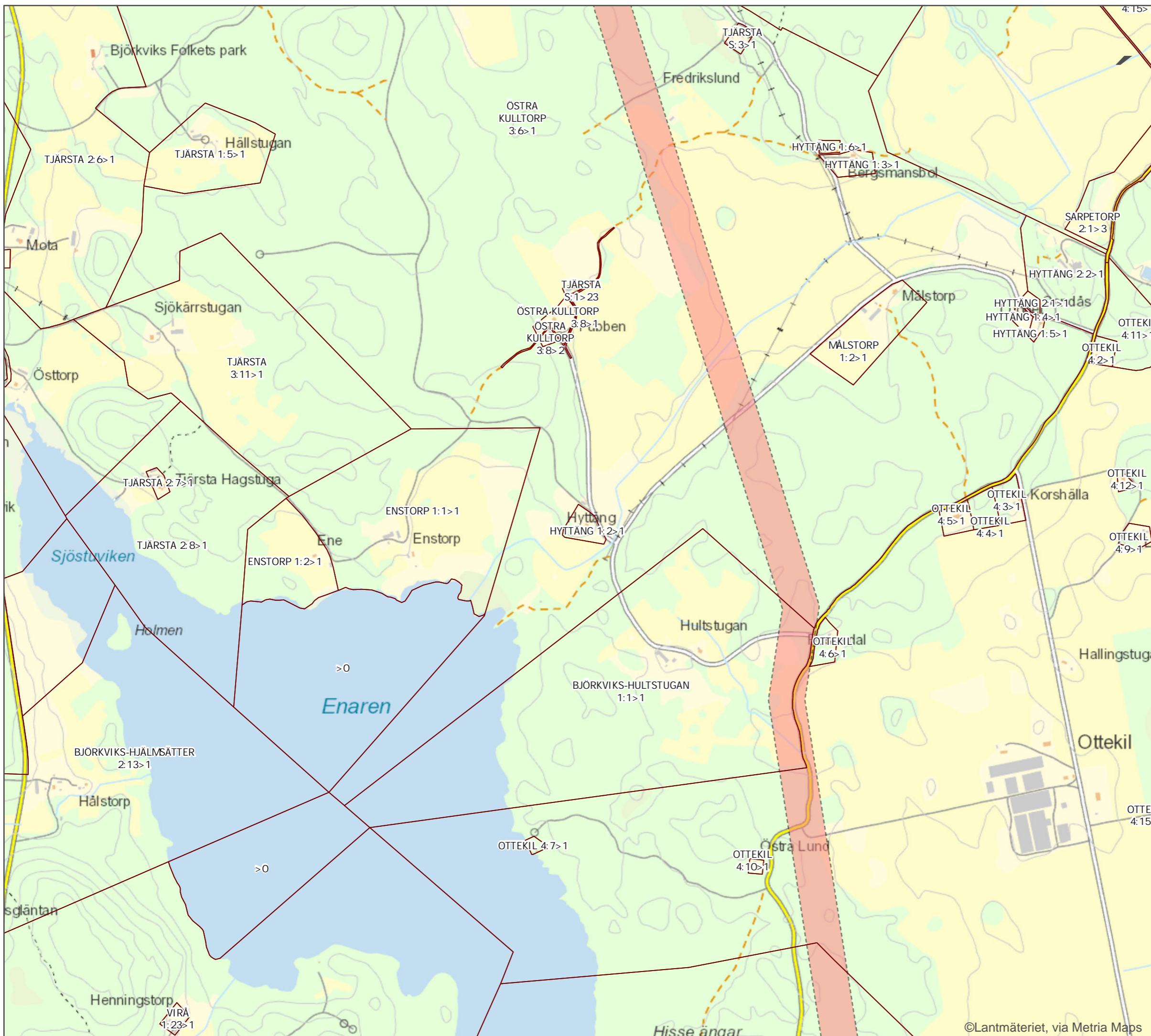
Blad / Format
9 av 27 **A3**

Detaljerad karta förordat stråk

Datum
2022-01-28

Teckenförklaring

-  Koncessionsområde 100m
-  Fastigheter



Avdelning

GS-ID3

Koordinatsystem
SWEREF 99 TM

VATTENFALL 

Skala
1:10 000

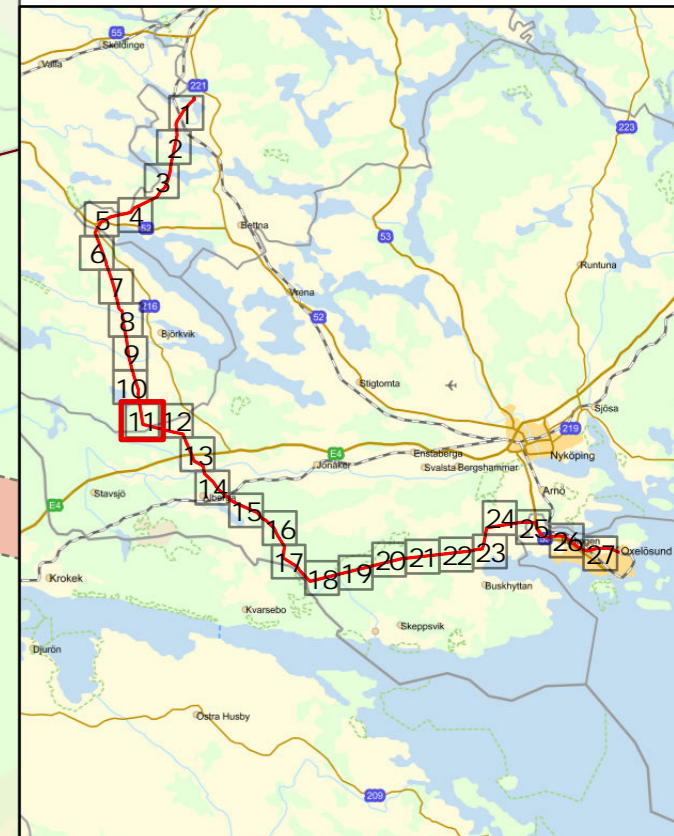
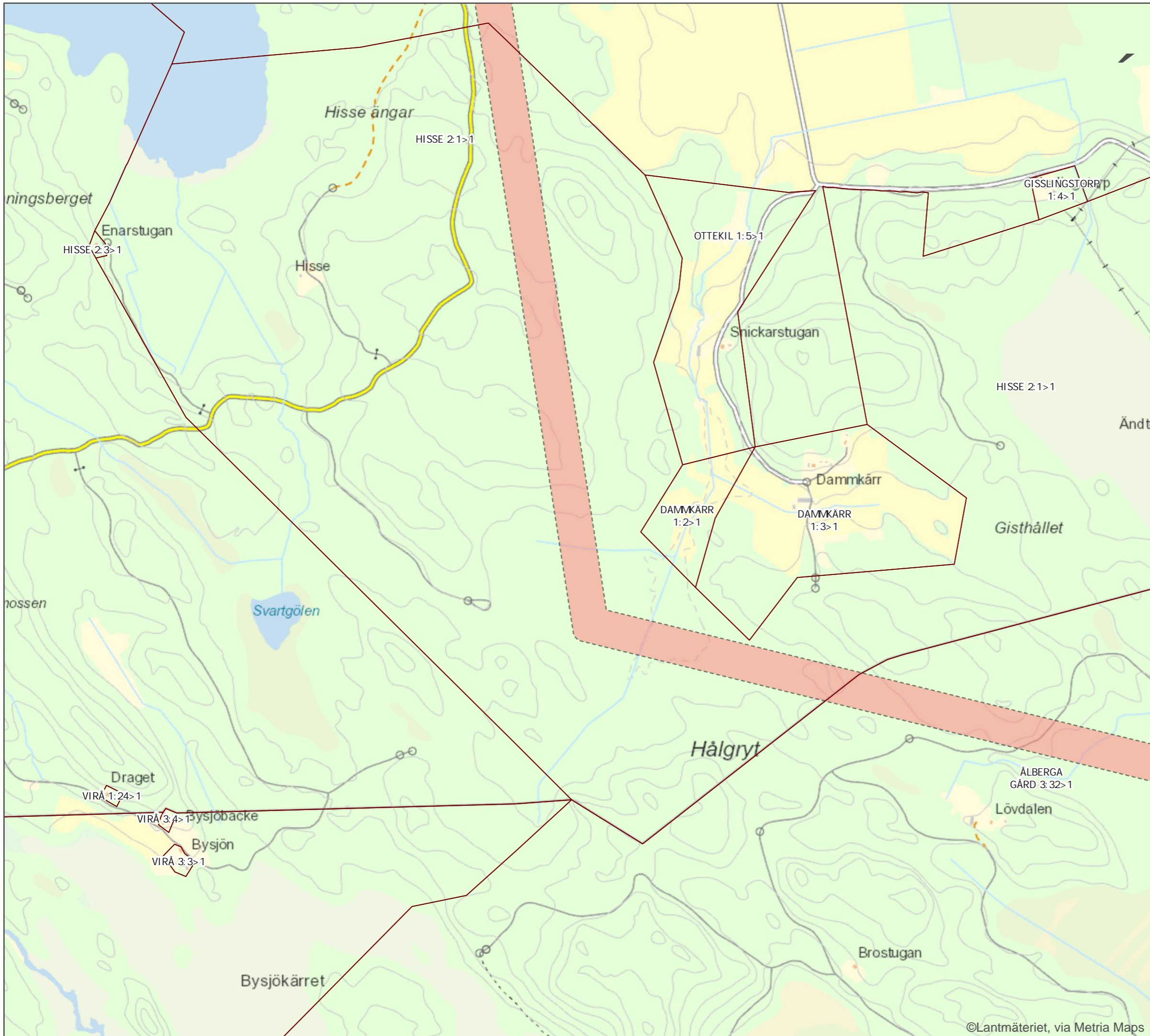
Blad / Format
10 av 27 **A3**

Detaljerad karta förordat stråk

Datum
2022-01-28

Teckenförklaring

- Koncessionsområde 100m
- Fastigheter



Avdelning

GS-ID3



Koordinatsystem
SWEREF 99 TM



Skala
1:10 000

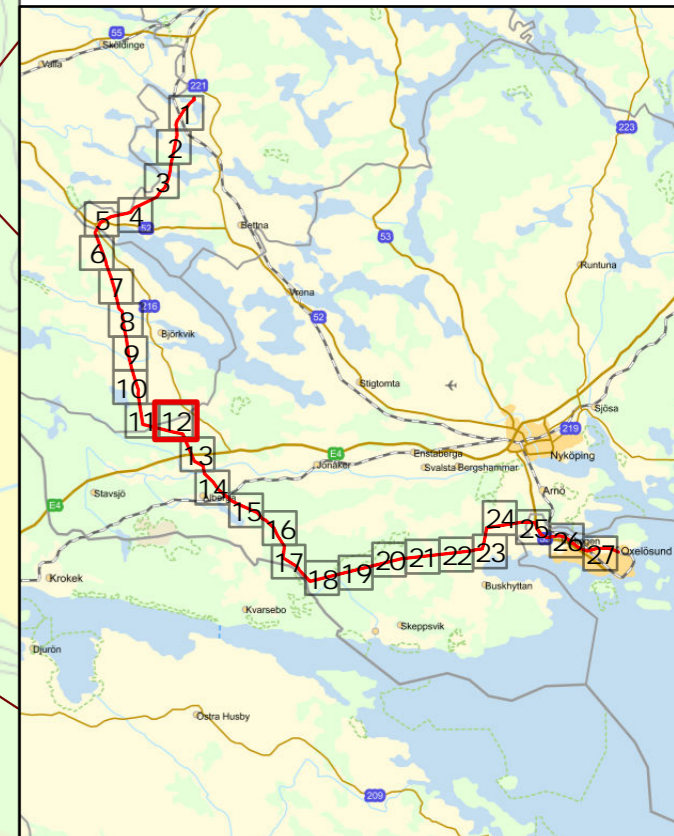
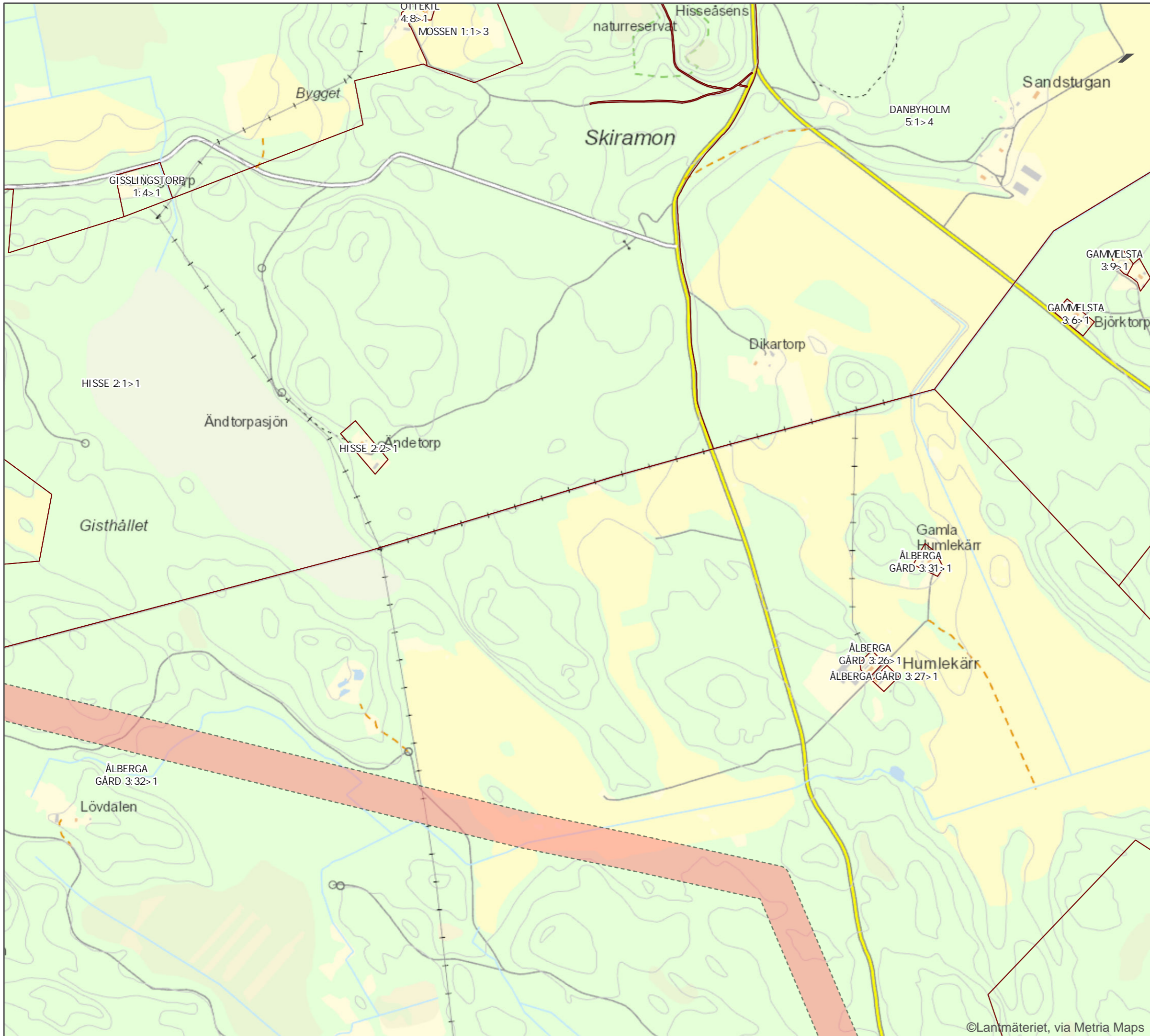
Blad / Format
11 av 27 **A3**

Detaljerad karta förordat stråk

Datum
2022-01-28

Teckenförklaring

-  Koncessionsområde 100m
-  Fastigheter



Avdelning

GS-ID3

Koordinatsystem
SWEREF 99 TM

VATTENFALL 

Skala
1:10 000

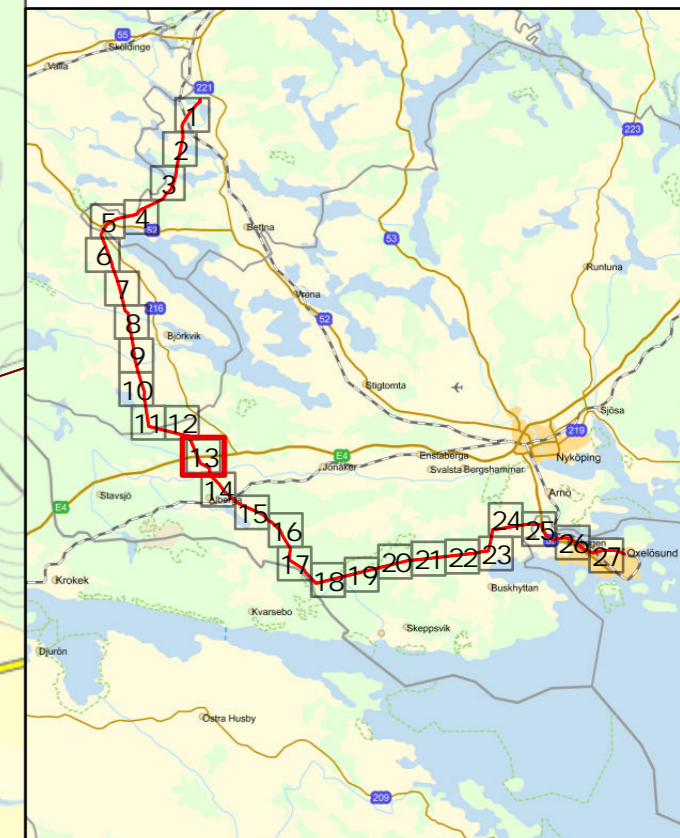
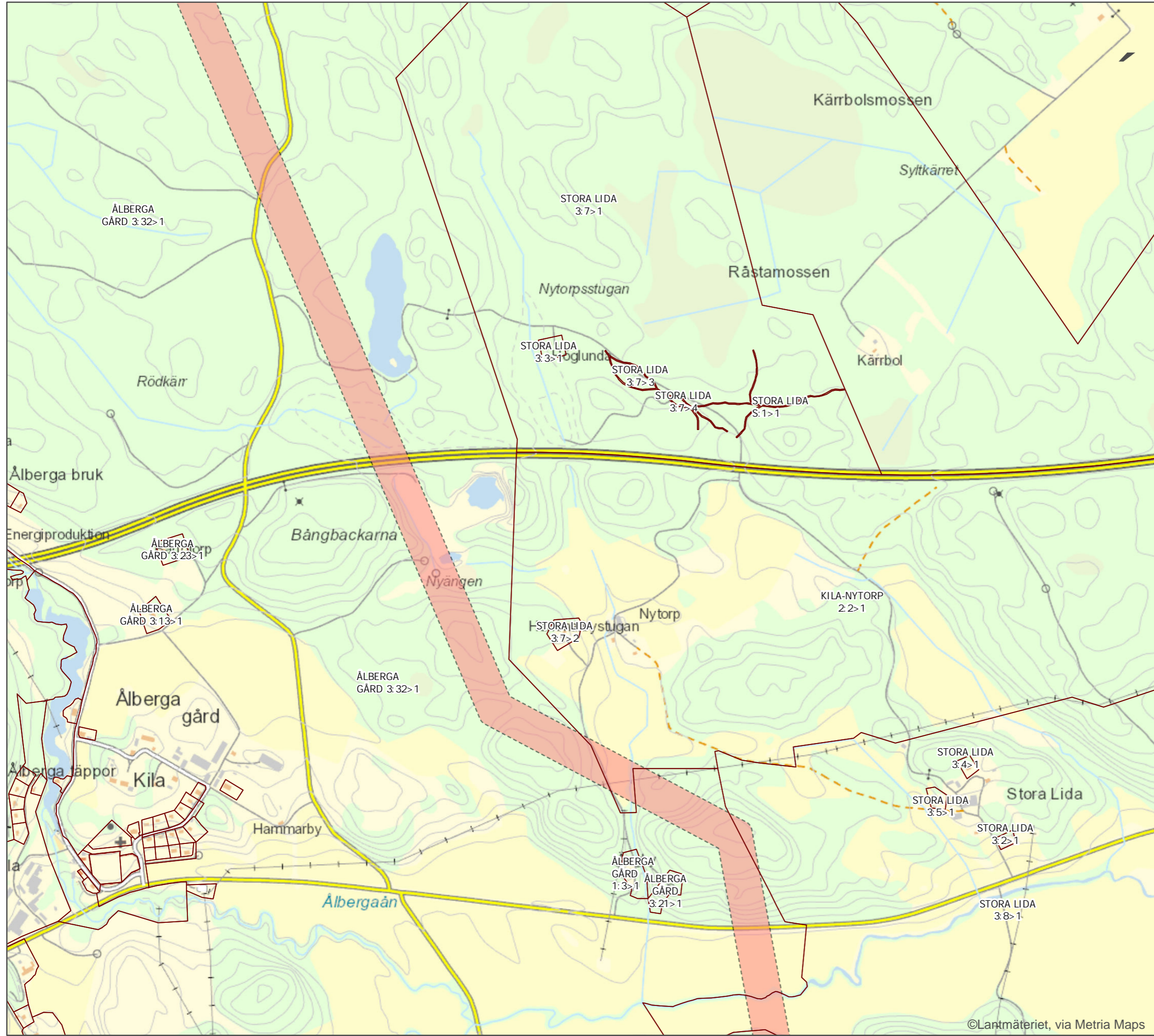
Blad / Format
12 av 27 **A3**

Detaljerad karta förordat stråk

Datum
2022-01-28

Teckenförklaring

- Koncessionsområde 100m
- Fastigheter



Avdelning

GS-ID3

Koordinatsystem
SWEREF 99 TM





Skala
1:10 000

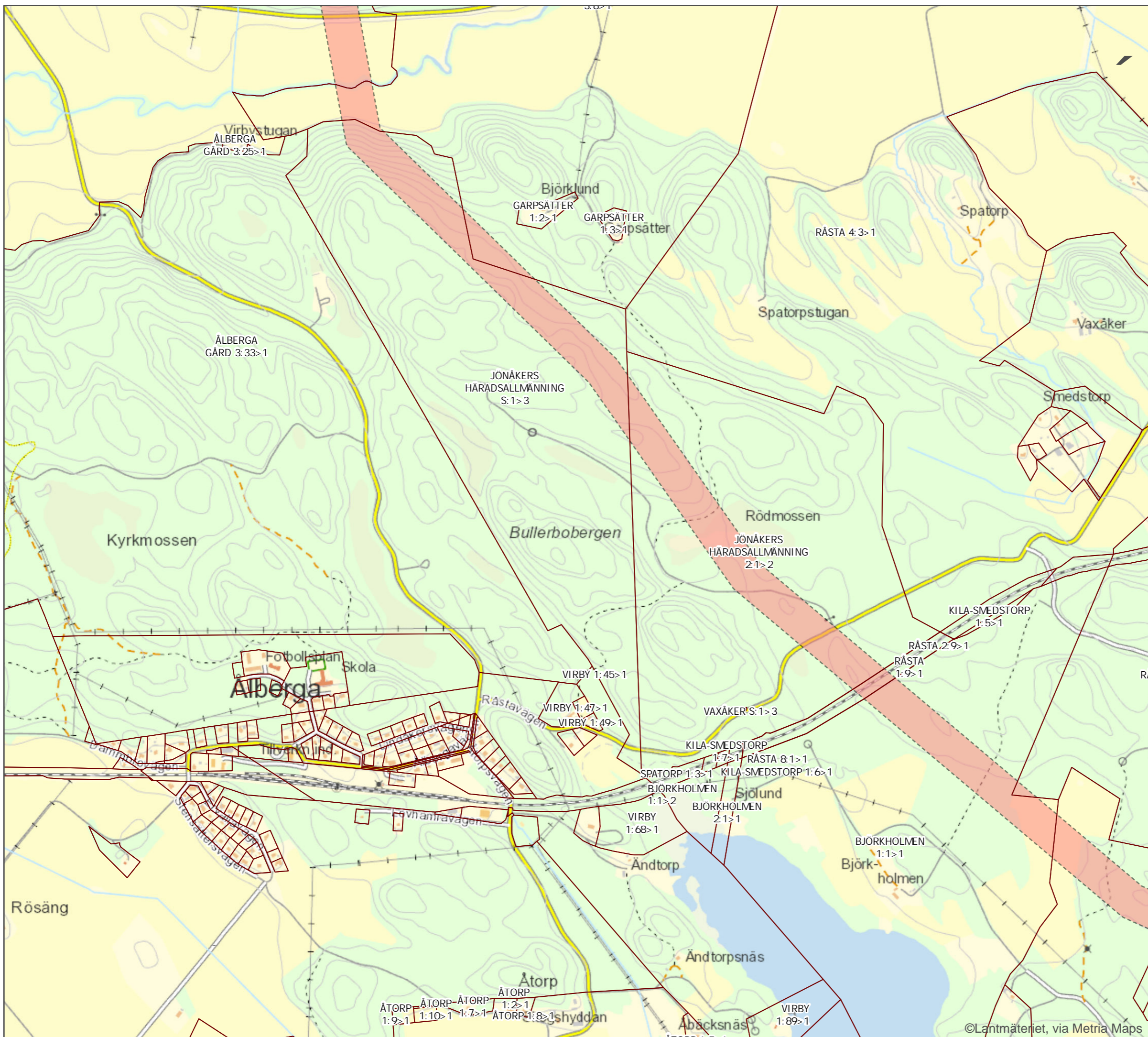
Blad / Format
13 av 27 **A3**

Detaljerad karta förordat stråk

Datum
2022-01-28

Teckenförklaring

-  Koncessionsområde 100m
-  Fastigheter



Avdelning

GS-ID3

Koordinatsystem
SWEREF 99 TM



Skala
1:10 000

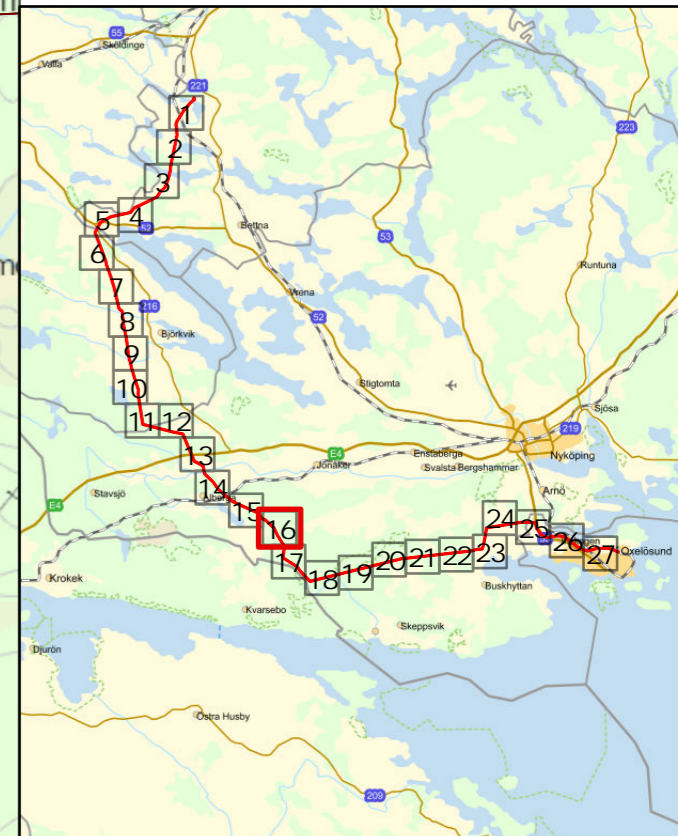
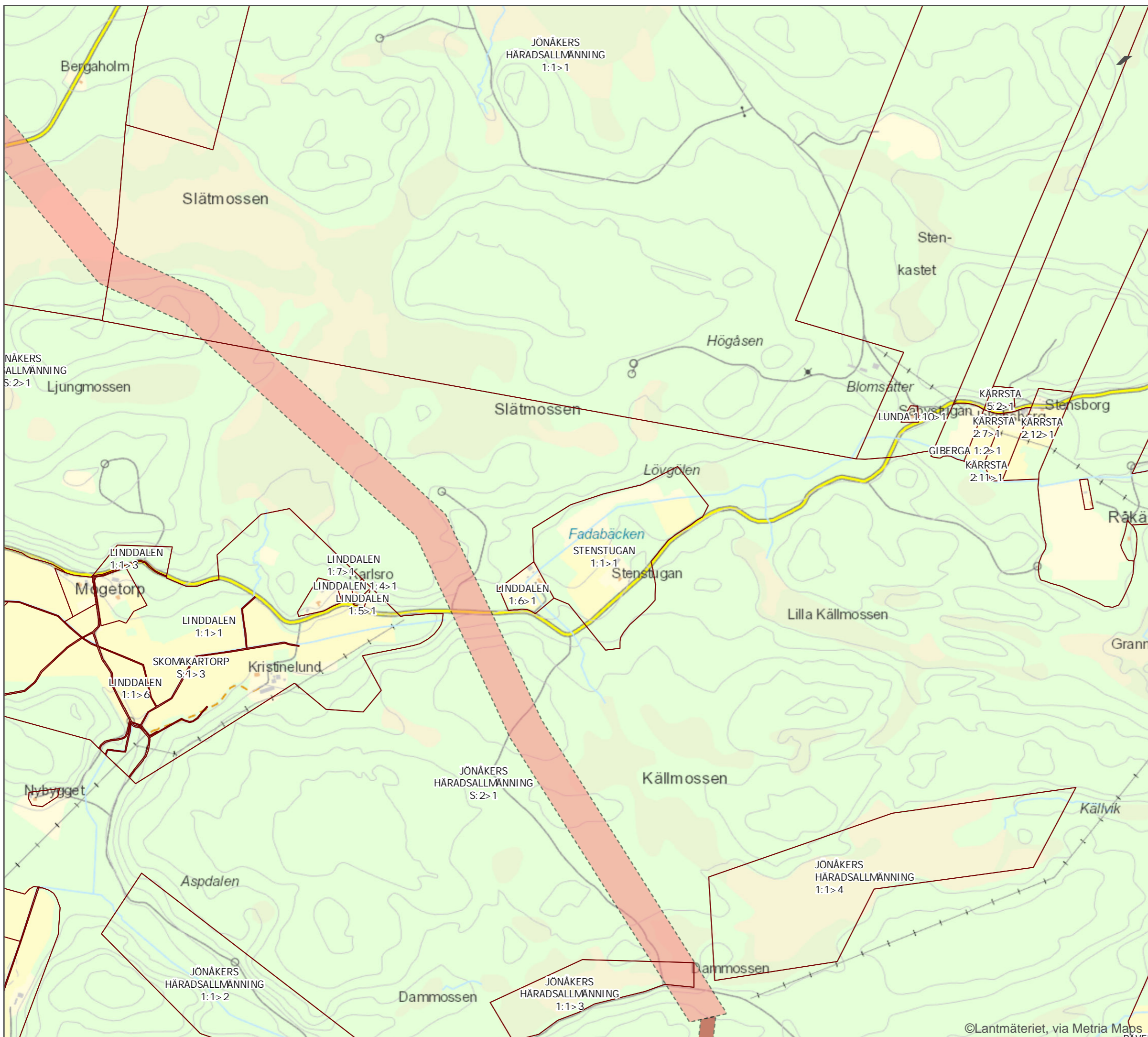
Blad / Format
14 av 27 **A3**

Detaljerad karta förordat stråk

Datum
2022-01-28

Teckenförklaring

- Koncessionsområde 40m
- Koncessionsområde 100m
- Fastigheter



Avdelning

GS-ID3

Koordinatsystem
SWEREF 99 TM



Skala
1:10 000

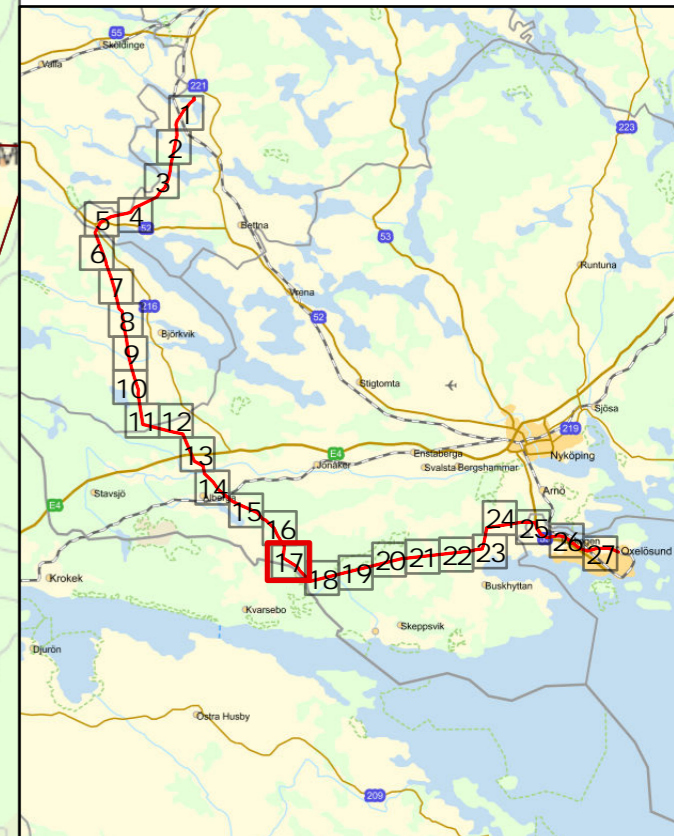
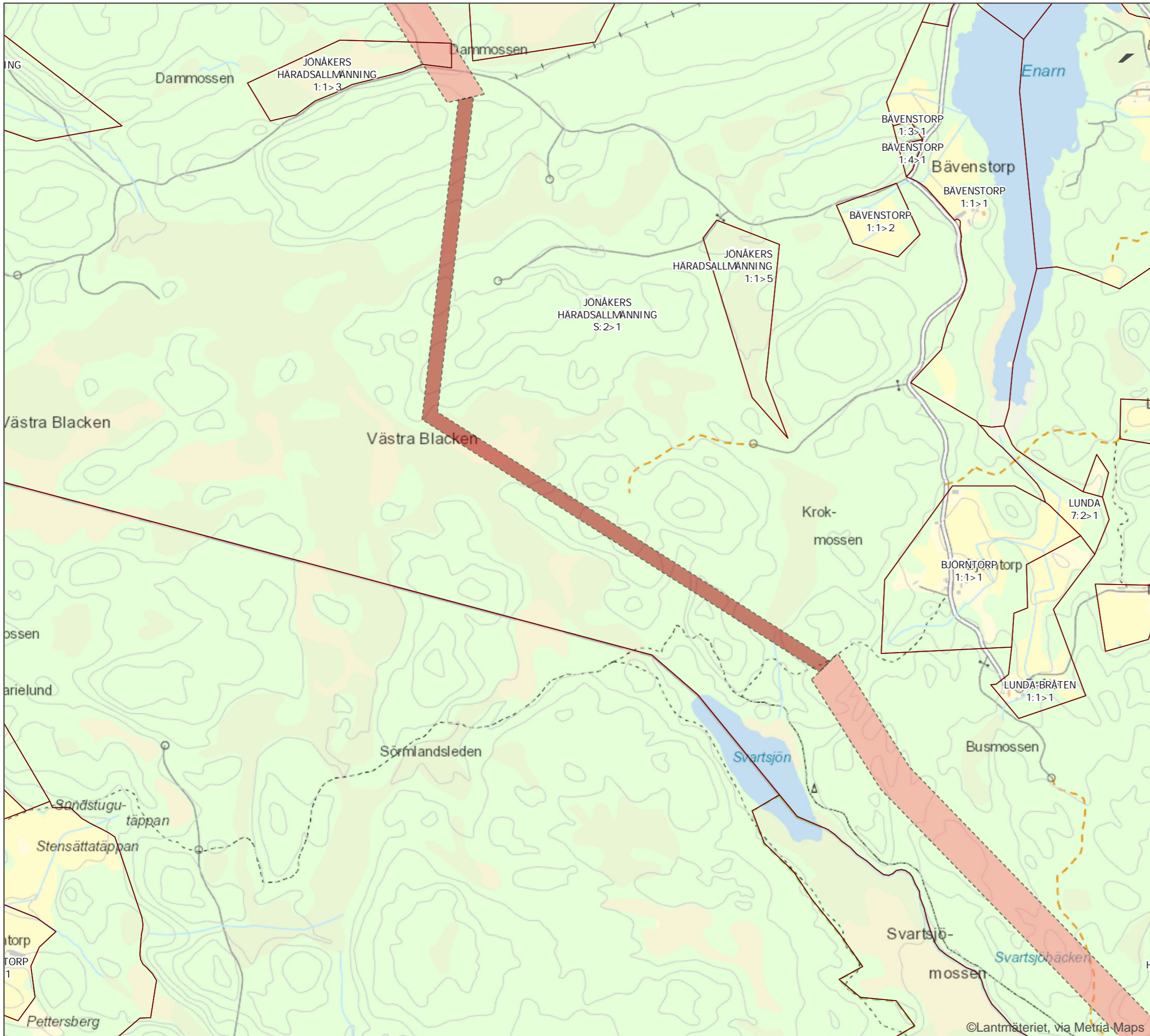
Blad / Format
16 av 27 **A3**

Detaljerad karta förordat stråk

Datum
2022-01-28

Teckenförklaring

- Koncessionsområde 40m
- Koncessionsområde 100m
- Fastigheter





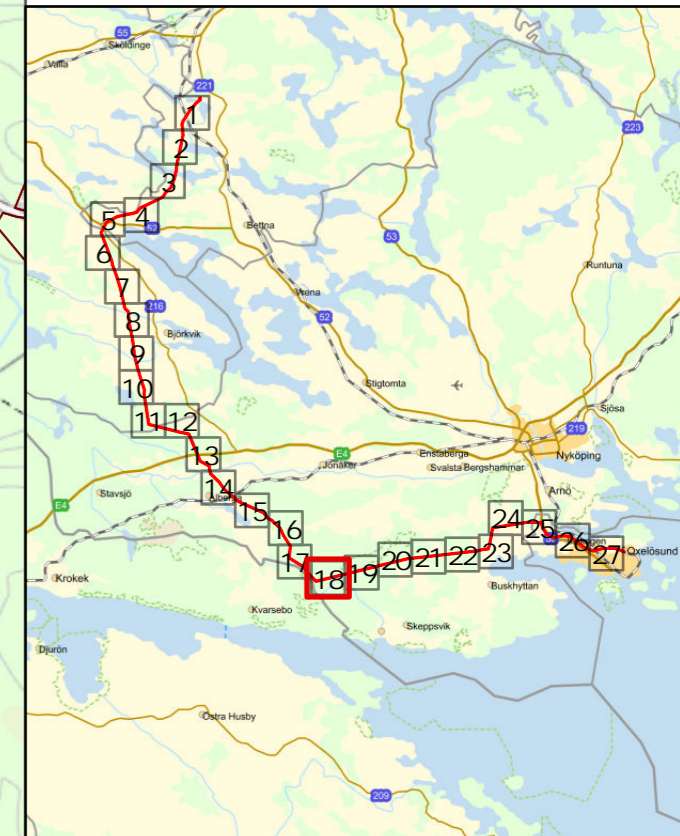
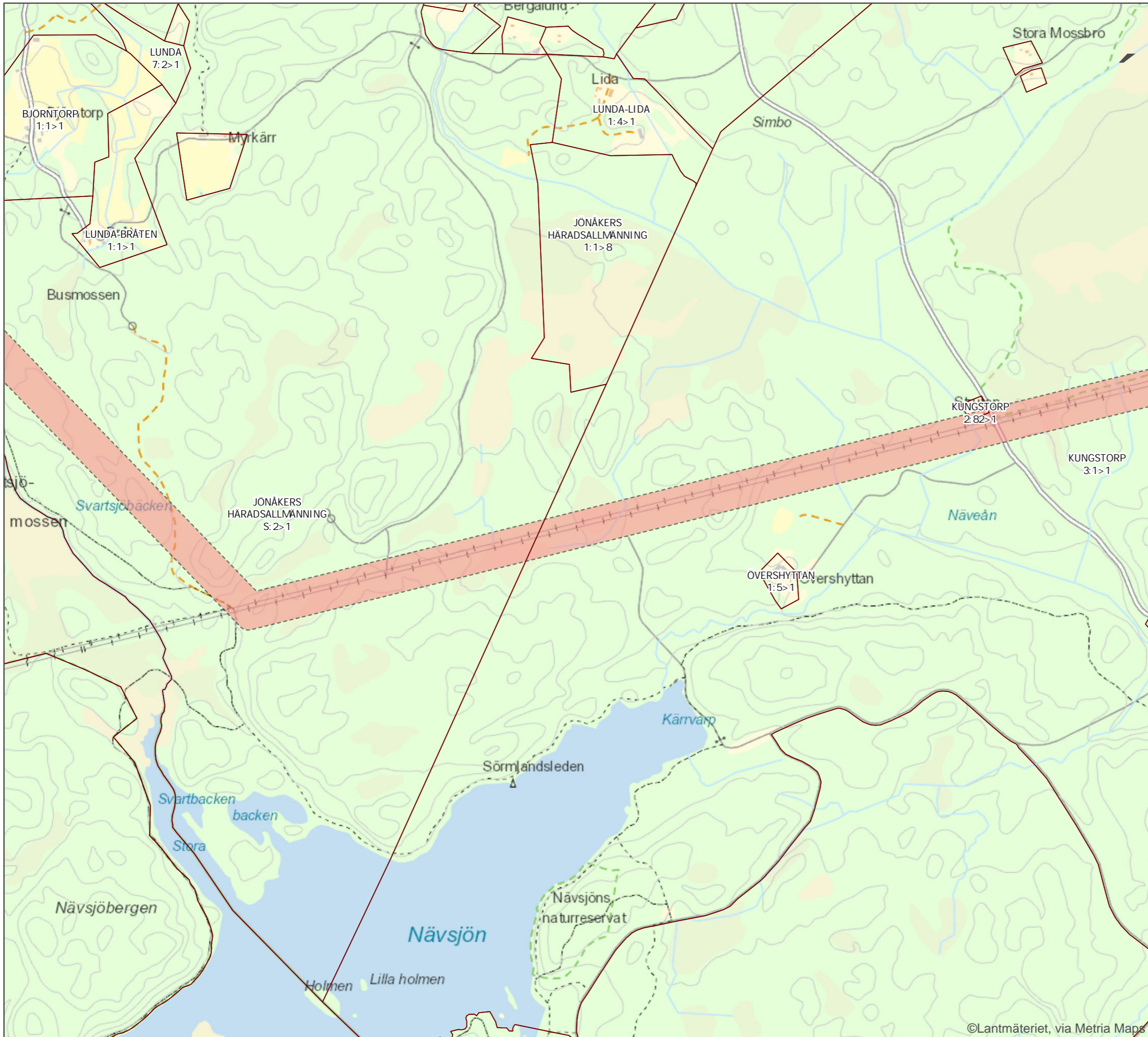
Avdelning	VATTENFALL	
GS-ID3	Skala	Blad / Format
Koordinatsystem	1:10 000	17 av 27 A3
SWEREF 99 TM		

Detaljerad karta förordat stråk

Datum
2022-01-28

Teckenförklaring

-  Koncessionsområde 100m
-  Fastigheter



0 75 150 300 450 600
m

Avdelning

GS-ID3

Koordinatsystem
SWEREF 99 TM

VATTENFALL 



Skala
1:10 000

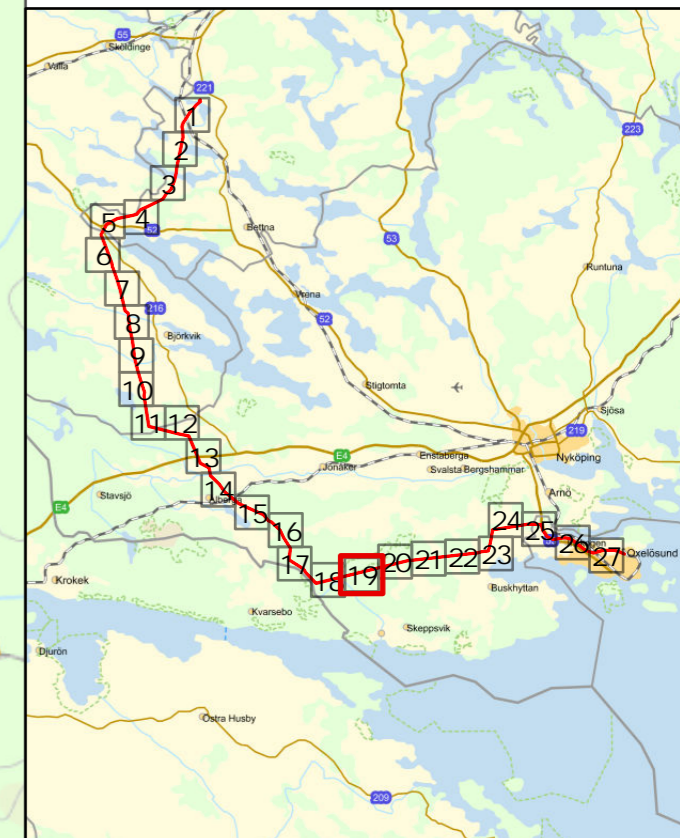
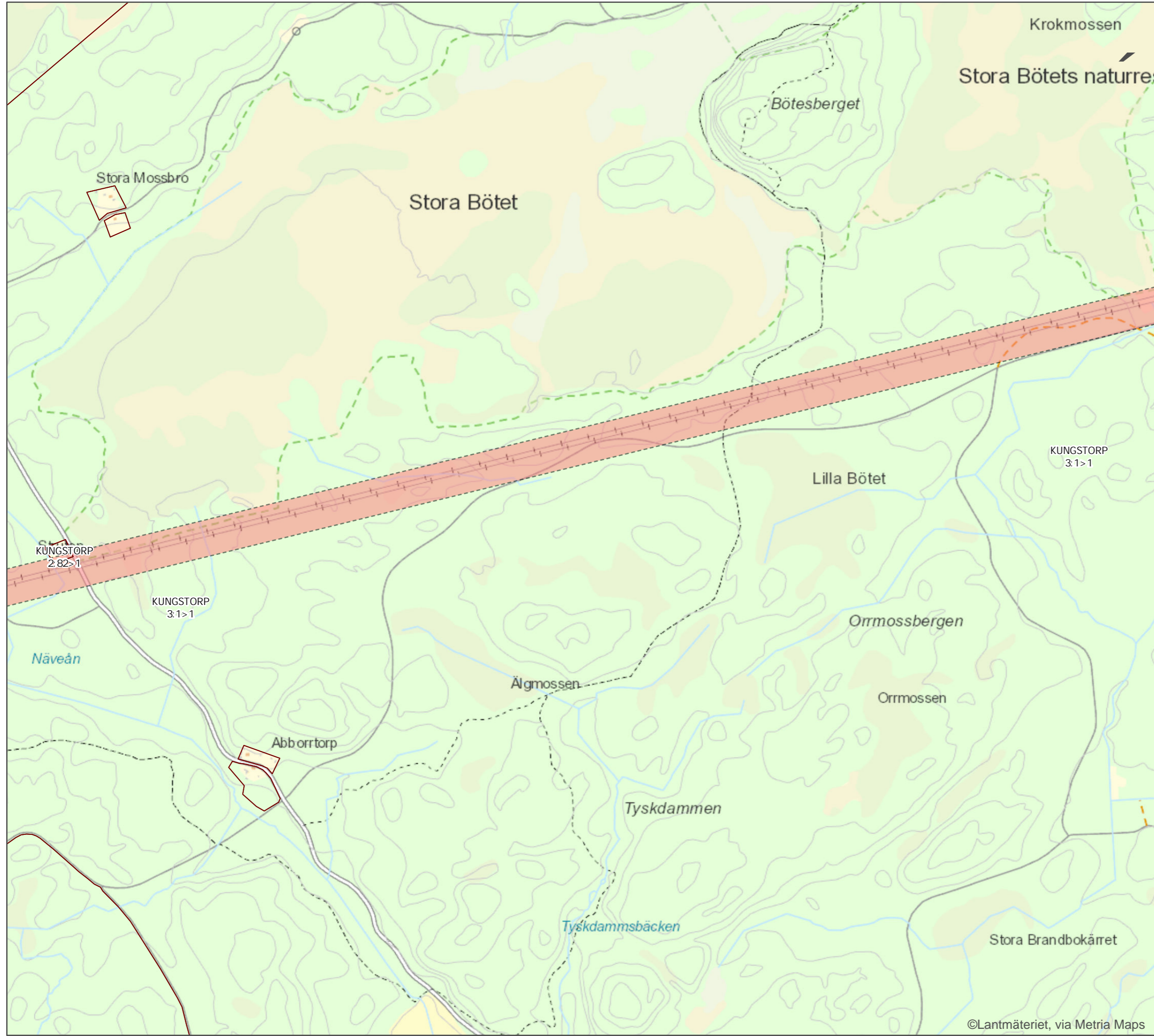
Blad / Format
18 av 27 **A3**

Detaljerad karta förordat stråk

Datum
2022-01-28

Teckenförklaring

-  Koncessionsområde 100m
-  Fastigheter



Avdelning

GS-ID3

Koordinatsystem
SWEREF 99 TM





Skala
1:10 000

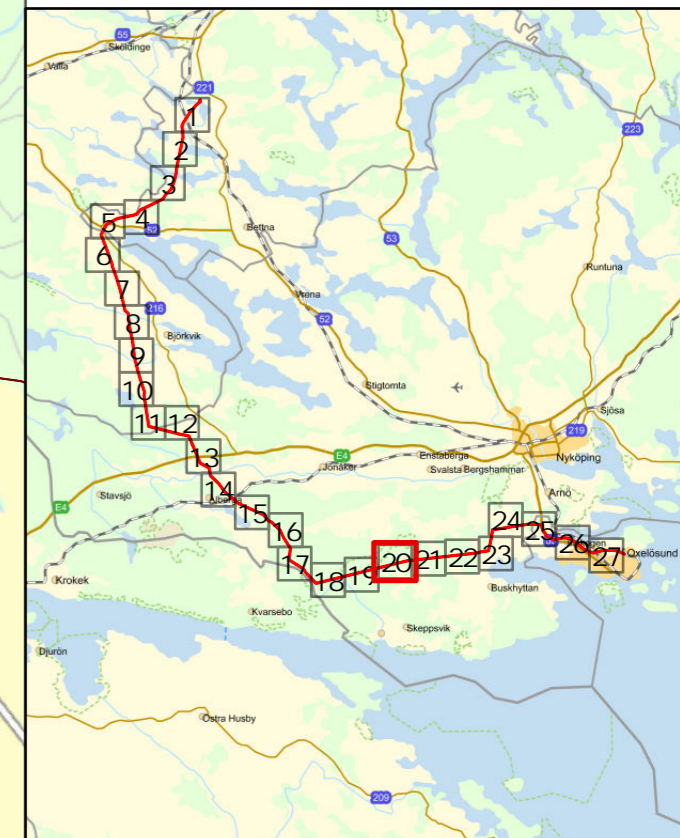
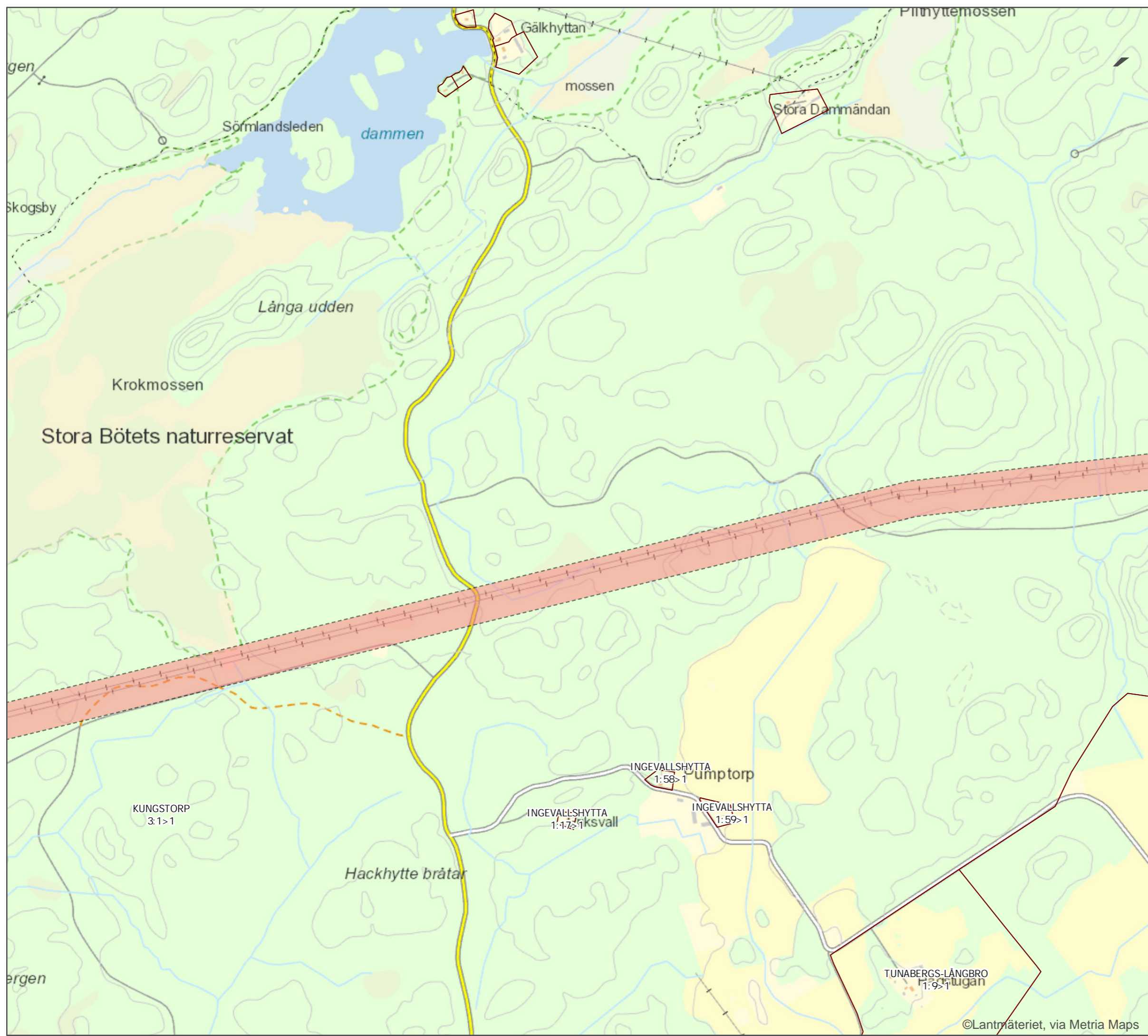
Blad / Format
19 av 27 **A3**

Detaljerad karta förordat stråk

Datum
2022-01-28

Teckenförklaring

-  Koncessionsområde 100m
-  Fastigheter



Avdelning

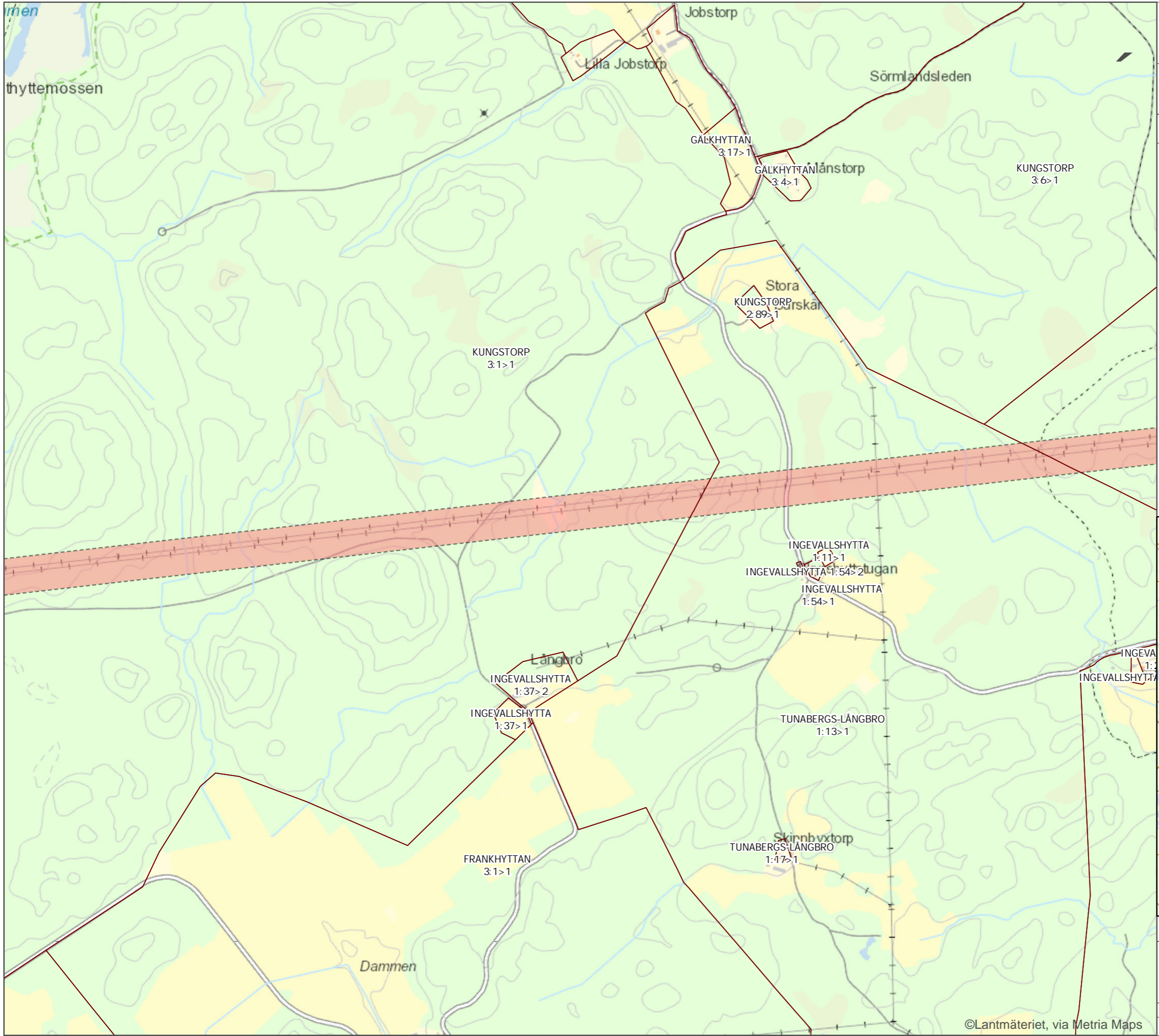
GS-ID3

Koordinatsystem
SWEREF 99 TM

VATTENFALL 

Skala
1:10 000

Blad / Format
20 av 27 **A3**



Detaljerad karta förordat stråk

Datum
2022-01-28

Teckenförklaring

- Koncessionsområde 100m
- Fastigheter



Avdelning

GS-ID3

Koordinatsystem
SWEREF 99 TM

VATTENFALL

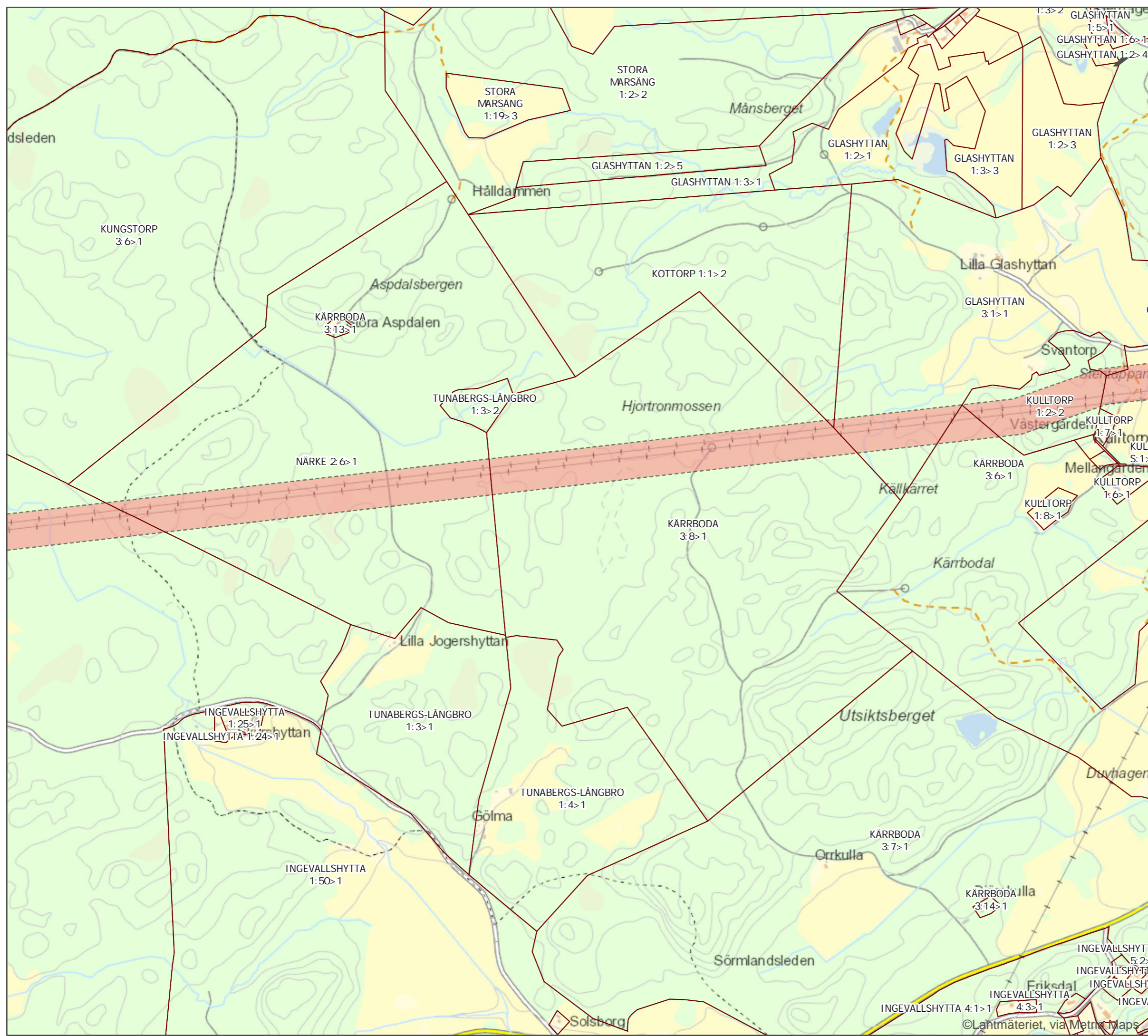
Skala	Blad / Format
1:10 000	21 av 27 A3

Detaljerad karta förordat stråk

Datum
2022-01-28

Teckenförklaring

- Koncessionsområde 100m
- Fastigheter





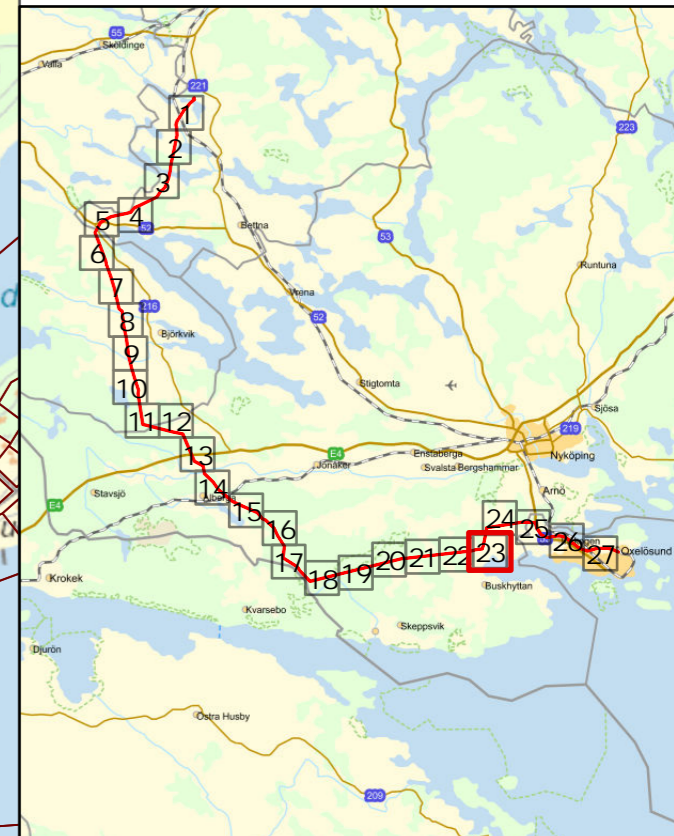
0 75 150 300 450 600 m		
Avdelning		VATTENFALL
GS-ID3		
Koordinatsystem	Skala	Blad / Format
SWEREF 99 TM	1:10 000	22 av 27 A3

Detaljerad karta förordat stråk

Datum
2022-01-28

Teckenförklaring

-  Koncessionsområde 100m
-  Fastigheter



Avdelning

GS-ID3

Koordinatsystem
SWEREF 99 TM

VATTENFALL 

Skala
1:10 000

Blad / Format
23 av 27 **A3**

Detaljerad karta förordat stråk

Datum
2022-01-28

Teckenförklaring

- Koncessionsområde 100m
- Fastigheter






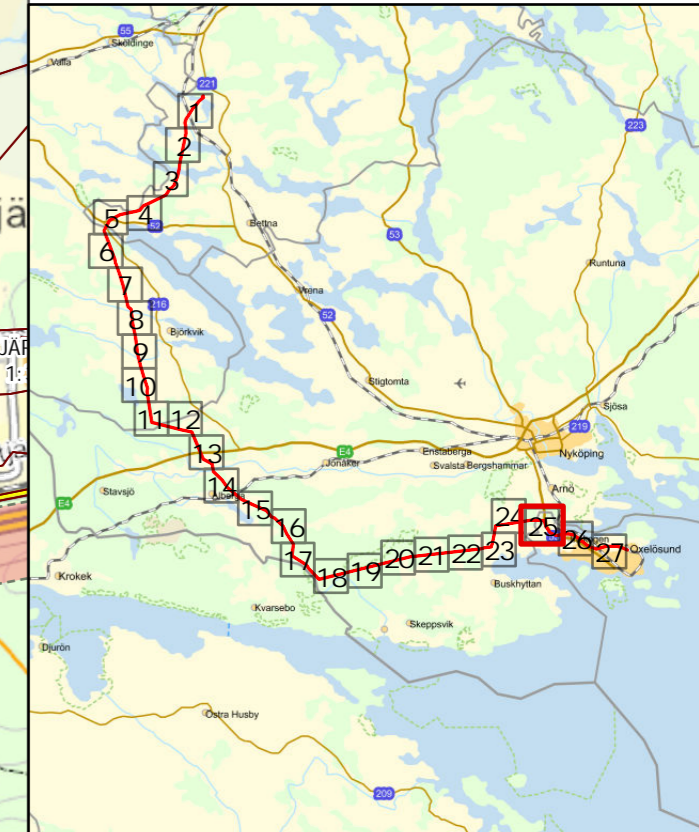
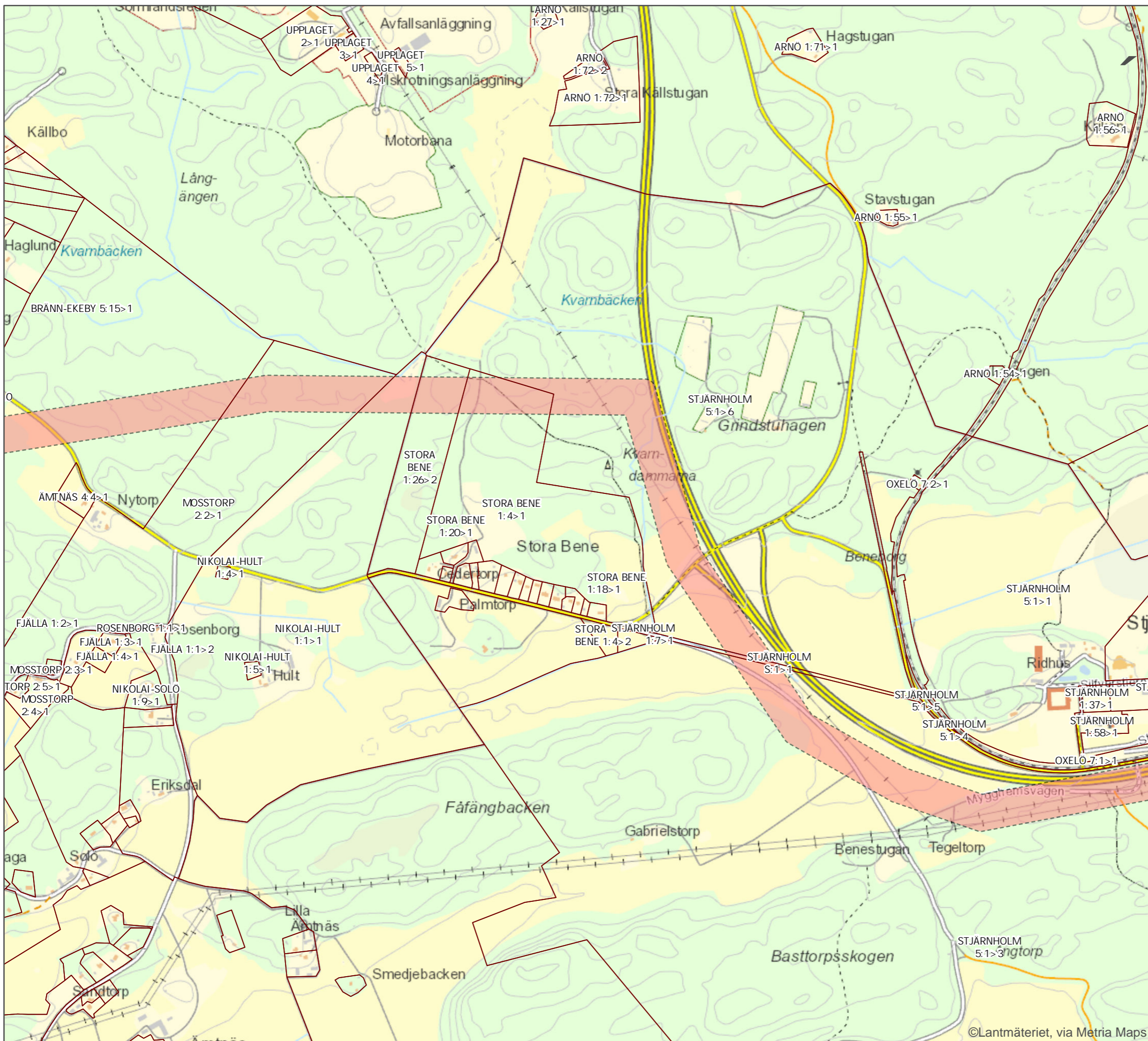
Avdelning	VATTENFALL	
GS-ID3		
Koordinatsystem	Skala	Blad / Format
SWEREF 99 TM	1:10 000	24 av 27 A3

Detaljerad karta förordat stråk

Datum
2022-01-28

Teckenförklaring

-  Koncessionsområde 100m
-  Fastigheter





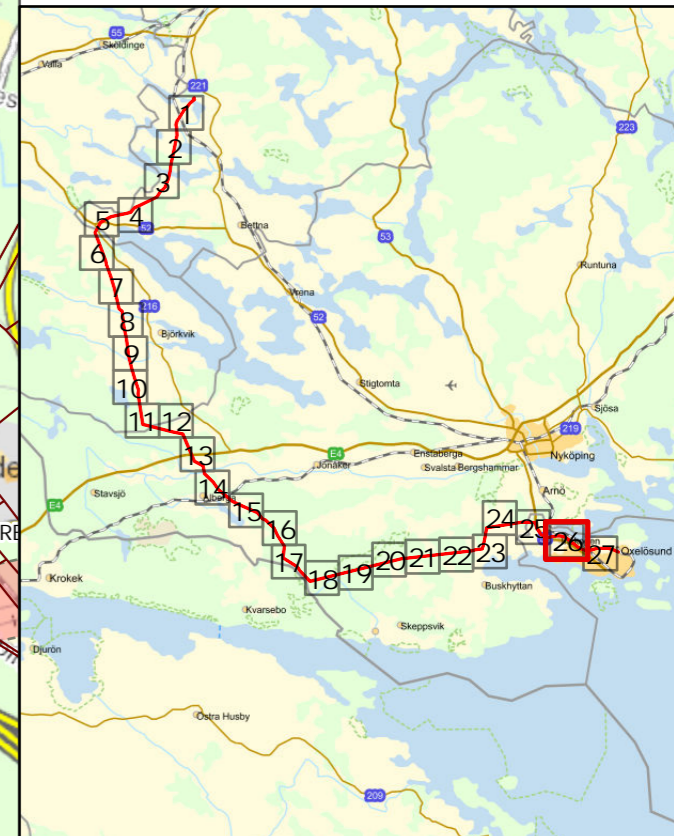
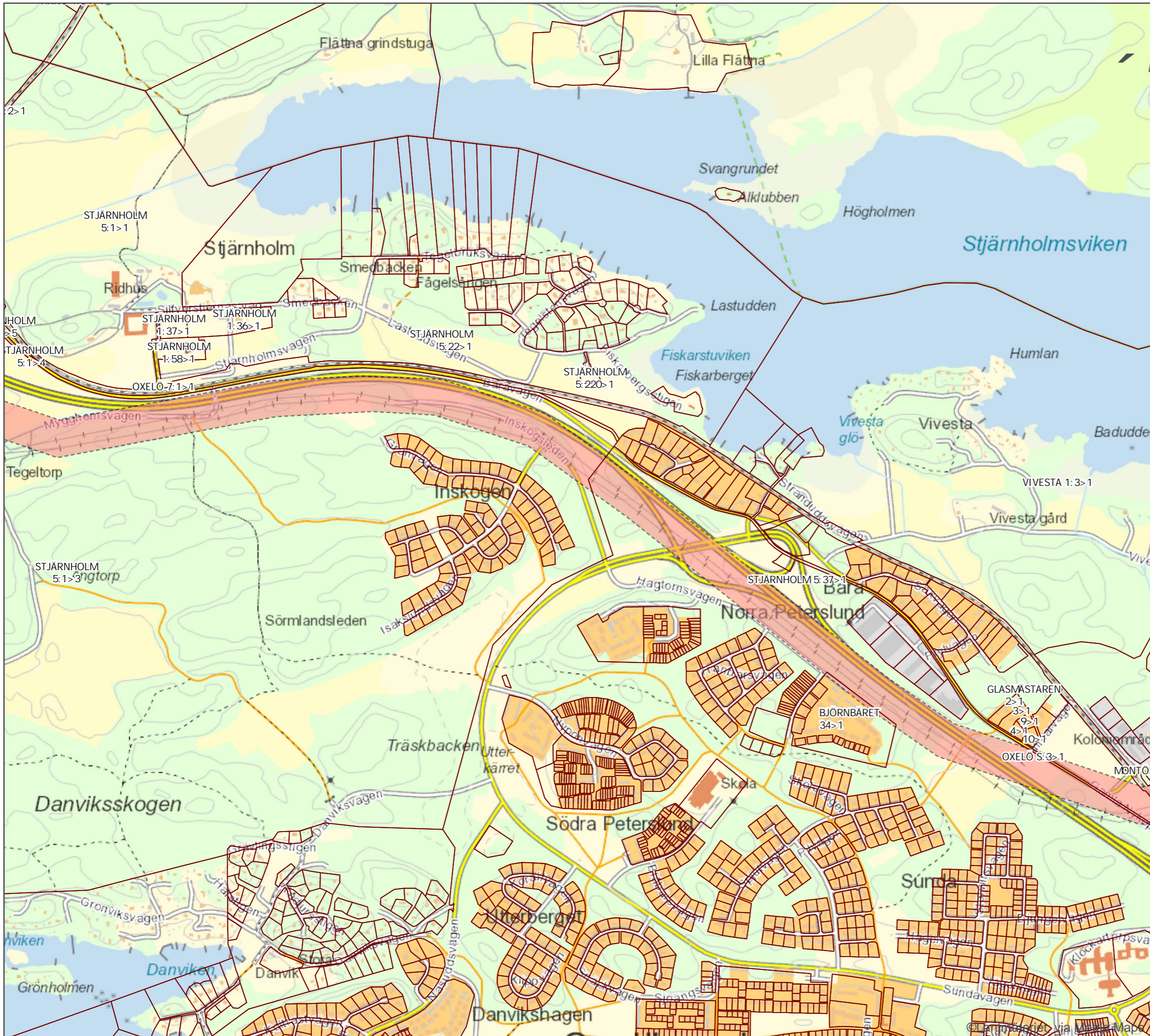
Avdelning	VATTENFALL 	
GS-ID3		
Koordinatsystem	Skala	Blad / Format
SWEREF 99 TM	1:10 000	25 av 27 A3

Detaljerad karta förordat stråk

Datum
2022-01-28

Teckenförklaring

-  Koncessionsområde 100m
-  Fastigheter



Avdelning

GS-ID3

Koordinatsystem
SWEREF 99 TM





Skala
1:10 000

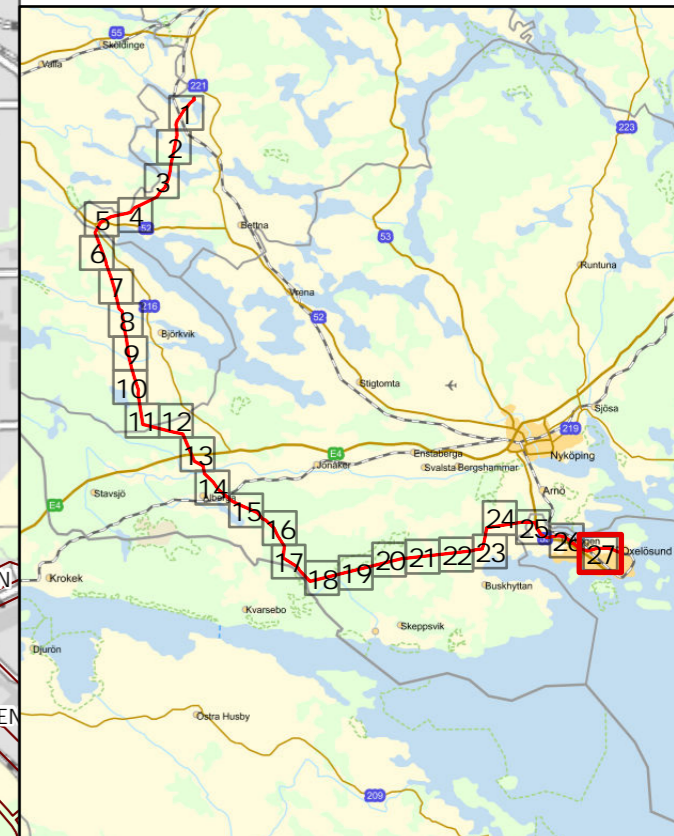
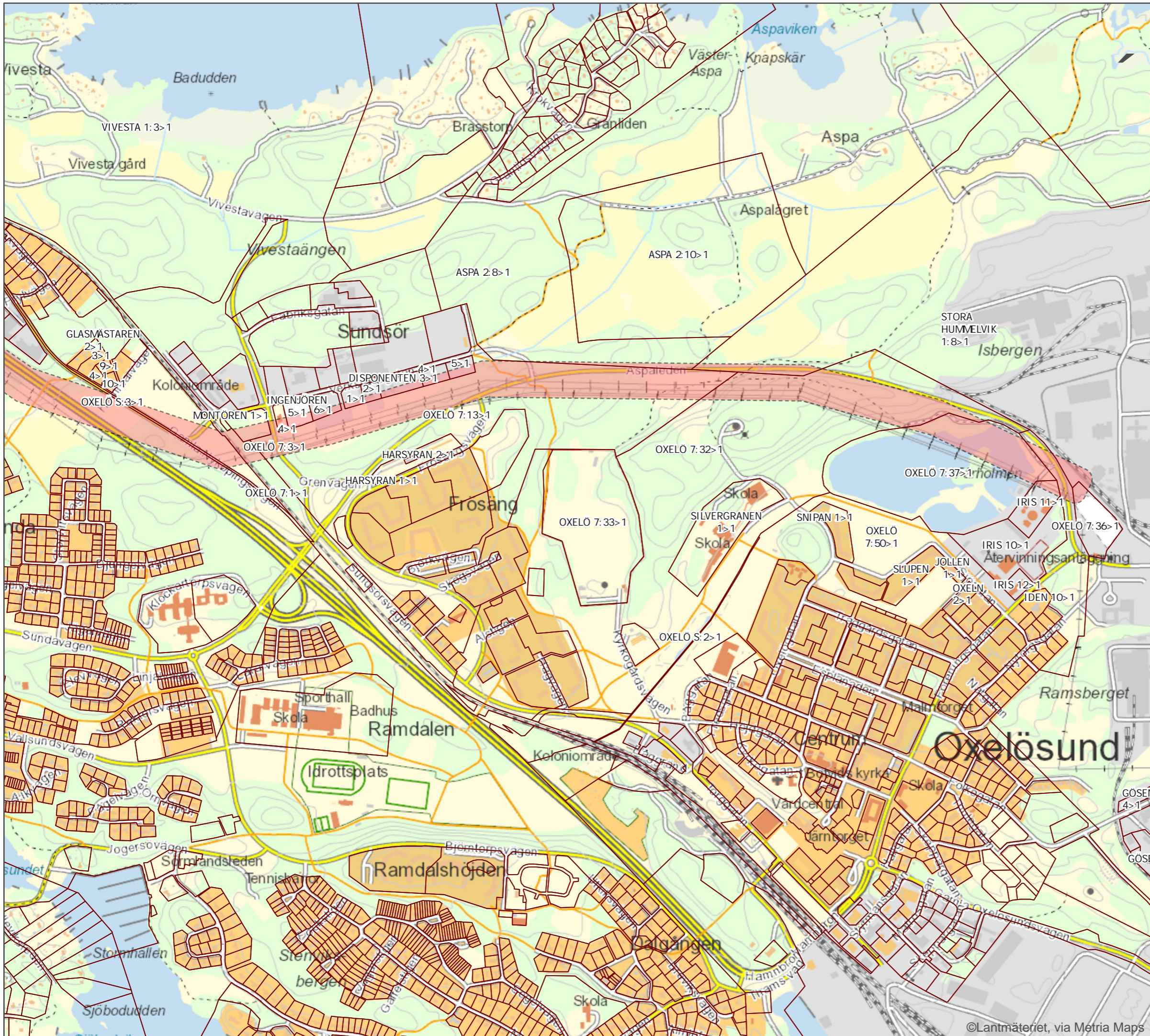
Blad / Format
26 av 27 **A3**

Detaljerad karta förordat stråk

Datum
2022-01-28

Teckenförklaring

-  Koncessionsområde 100m
-  Fastigheter



Avdelning

GS-ID3

Koordinatsystem
SWEREF 99 TM



Skala
1:10 000

Blad / Format
27 av 27 **A3**